

MAGISTRÁT MĚSTA PROSTĚJOVA**nám. T. G. Masaryka 130/14, 796 01 Prostějov**

Odbor životního prostředí Magistrátu města Prostějova, Školní 4, Prostějov

POČET LISTŮ: 2

NAŠE ZN.: OŽP/3356/2020Bla.

Č.j.: PVMU 144381/2020 40

DLE ROZDĚLOVNÍKU



S00AX02R044O

VYŘIZUJE: Ing. Blažková Jana
TEL.: 582 329 406
E-MAIL: jana.blazkova@prostejov.eu
SK. ZNAK: V5
SP. ZNAK: 246.6

DATUM: 4. 12. 2020

VYJÁDŘENÍ

Magistrát města Prostějova, jako dotčený orgán příslušný podle § 136 zákona č. 500/2004 Sb., správní řád, ve znění pozdějších předpisů (dále jen "správní řád"), a podle dále uvedených ustanovení jednotlivých zvláštních zákonů, po posouzení žádosti, kterou dne 4. 11. 2020 podal

AGPOL s.r.o., IČO 28597044, Jungmannova č. p. 153/12, 779 00 Olomouc

(dále jen "žadatel"), ve věci:

Cesta na Oboře Dobromilice

(dále jen "záměr") na pozemcích parc. č. 184/6, 3635, 3636, 3637, 3638, 3667 v katastrálním území Dobromilice, parc. č. 354, 355, 356, 366, 371 v katastrálním území Doloplazy, a po zjištění požadavků na ochranu dotčených veřejných zájmů, vydává podle ustanovení § 136 a § 154 správního řádu toto

v y j á d ř e n í

pro úseky, které jako dotčený orgán hájí:

1. Ochrana přírody a krajiny

Veřejné zájmy, které dotčený orgán hájí podle § 77 odst. 4 zákona č. 114/1992 Sb., o ochraně přírody a krajiny, ve znění pozdějších předpisů, jsou záměrem dotčeny. Záměr je možné uskutečnit za těchto podmínek:

- Stavbou dojde k dotčení významného krajinného prvku - vodního toku, ke kterému je nutné závazné stanovisko k zásahu podle § 4 odst. 2 zákona. Investor požádá o závazné stanovisko k zásahu do VKP podle § 4 odst. 2 zákona a doloží podklady podle vzoru žádosti na adrese: <https://www.prostejov.eu/cs/obcan/magistrat/formulare-a-tiskopisy.html>. Případné podmínky uložené závazným stanoviskem je potřeba zapracovat do projektové dokumentace.

- Stavba je umístěna v blízkosti stávajících dřevin. Pokud bude v souvislosti se stavbou nutné kácení dřevin, vydává povolení ke kácení dřevin s obvodem kmene větším než 80 cm ve výšce 130 cm nad zemí a k odstranění zapojených porostů dřevin přesahujících 40 m² obecní úřad jako příslušný orgán ochrany přírody.
- Upozorňujeme investora, že v případě stavebních prací v blízkosti dřevin je nutné zajistit ochranu stávajících dřevin podle normy ČSN DIN 83 9061 - Technologie vegetačních úprav v krajině - Ochrana stromů, porostů a vegetačních ploch při stavebních pracích.

2. Ochrana ovzduší

Veřejné zájmy, které dotčený orgán hájí podle § 11 odst. 3 zákona č. 201/2012 Sb., o ochraně ovzduší, ve znění pozdějších předpisů, jsou záměrem dotčeny. Záměr je možné uskutečnit za těchto podmínek:

- V případě, že stavba bude zdrojem prašnosti ze stavebních prací a tedy zdrojem znečišťování ovzduší neuvedeným v příloze č. 2 zákona č. 201/2012 Sb., o ochraně ovzduší, bude třeba, aby bylo vydáno závazné stanovisko orgánu ochrany ovzduší dle § 11 odst. 3 zákona č. 201/2012 Sb., o ochraně ovzduší, ve znění pozdějších předpisů.

3. Odpadové hospodářství

Veřejné zájmy, které dotčený orgán hájí podle § 79, odst. 4 zákona č. 185/2001 Sb. o odpadech, ve znění pozdějších předpisů, jsou záměrem dotčeny. Záměr je možné uskutečnit za těchto podmínek:

- V případě, že při stavebních činnostech budou vznikat odpady, bude třeba, aby bylo vydáno závazné stanovisko orgánu odpadového hospodářství dle § 79, odst. 4 zákona č. 185/2001 Sb. o odpadech, ve znění pozdějších předpisů.

4. Ochrana lesa

Veřejné zájmy nejsou záměrem dotčeny.

5. Ochrana zemědělského půdního fondu

Veřejné zájmy, které dotčený orgán hájí podle § 15 písm. i), § 7 odst. 4 zákona č. 334/1992 Sb., o ochraně zemědělského půdního fondu, ve znění pozdějších předpisů, jsou záměrem dotčeny. Záměr je možné uskutečnit za těchto podmínek:

- Stavbou jsou dotčeny pozemky pod ochranou ZPF. Je nutné podat žádost o vyjádření k návrhu trasy dle § 7 odst. 4 zákona č. 334/1992 Sb., o ochraně zemědělského půdního fondu, platném znění.
- Záměr je možno realizovat za předpokladu splnění následujících podmínek:
 1. Investor je povinen nejméně 15 dnů před zahájením využívání zem. půdy pro nezemědělské účely tuto skutečnost písemně oznámit orgánu ochrany zem. půdního fondu. V případě nesplnění této podmínky se bude jednat o neoprávněný zábor zem. půdního fondu, za který bude vedeno správní řízení v souladu s ustanovením zákona dle části IX - Správní delikty.
 2. Vzhledem k rozsahu prací a časové náročnosti není nutno žádat o dočasný zábor ze zem. půdního fondu za předpokladu splnění výše uvedené povinnosti.
 3. Trasa vedení bude vytyčena, aby nedocházelo k neoprávněným záborům zemědělské půdy.
 4. Při provádění výkopových prací na zem. pozemcích bude provedena odděleně skryvka kulturních vrstev půdy a zajištěno jejich hospodárné využití nebo řádné uskladnění pro účely zpětného rozprostření.
 5. Výkopové práce budou prováděny na pozemcích především v době vegetačního klidu a po ukončení prací budou pozemky uvedeny do původního stavu.
 6. Práce budou prováděny tak, aby na zem. půdním fondu a jeho vegetačním krytu došlo k nejmenším škodám.

7. Potřebný manipulační pruh v trase musí být projednán s vlastníky a uživateli pozemků a budou sjednány podmínky uvolnění pozemků pro stavbu.
8. Pokud by realizace měla trvat déle než 12 měsíců (včetně doby potřebné k uvedení pozemků do původního stavu) je nutno požádat příslušný orgán ochrany ZPF o udělení souhlasu k odnětí pozemků dle § 9 odst. 8 zákona.
9. Dle předložených podkladů nedojde k dotčení melioračních zařízení.

6. Ochrana vod

Veřejné zájmy, které dotčený orgán hájí podle zákon č. 254/2001 Sb., o vodách a o změně některých zákonů (vodní zákon), ve znění pozdějších předpisů, jsou záměrem dotčeny. Záměr je možné uskutečnit za těchto podmínek:

- Stavba bude realizována v záplavovém území a částečně v aktivní zóně VVT Brodečka. Ke stavbě je třeba souhlas dle § 17 vodního zákona. Žádost o udělení souhlasu dle § 17 je nutno podat na předepsaném stejnopise. K žádosti investor doloží doklady dle vzoru žádosti dostupné na adrese <https://www.prostejov.eu/cs/obcan/magistrat/formulare-a-tiskopisy.html>, včetně stanoviska správce povodí, tj. Povodí Moravy, s. p.
- Dle § 67 vodního zákona se v aktivní zóně záplavového území nesmí umísťovat stavby s výjimkou vodních děl, jimiž se upravuje vodní tok, převádějí povodňové průtoky, provádějí opatření na ochranu před povodněmi, nebo které jinak souvisejí s vodním tokem nebo jimiž se zlepšují odtokové poměry, staveb pro jímání vod, odvádění odpadních vod a odvádění srážkových vod a dále nezbytných staveb dopravní a technické infrastruktury. Stavba bude v projektové dokumentaci zařazena pod jeden z těchto bodů a k žádosti budou doloženy komplexní pozemkové úpravy, na základě kterých byla stavba umístěna do aktivní zóny záplavového území.

Odůvodnění:

Dotčený orgán obdržel dne 4. 11. 2020 žádost o vyjádření k uvedenému záměru.

Popis záměru:

- Projektová dokumentace k žádosti o stavební povolení řeší liniovou stavbu dopravního charakteru. Konkrétně se jedná o rekonstrukci stávajících zaužívaných cest C50 (SO101), C28/29 (SO102) a část nové cesty C28/29. Akce bude realizovaná v nezastavěném území obce Dobromilice a obce Doloplazy. Účelem navrhované stavby je především zajištění průchodnosti krajiny, zpřístupnění pozemků pro vlastníky (uživatele pozemků) a celkové zkulturnění daného území.
- Stávající polní cesta C50 tvoří obchvat obce a zajišťuje přístup k areálu ČOV a přilehlým zahradám a zemědělským pozemkům. Převážně je však užívána jako spojnice s obcí Doloplazy. Jedná se o novou výstavbu namísto stávající zaužívané polní cesty. Trasa kopíruje rovinatý terén, začíná napojením na místní komunikaci. Celková délka navrhované polní cesty je 779,07m.
- Stávající polní cesta C28/29 tvoří obchvat obce a zajišťuje přístup ke sportovnímu hřišti, přilehlým zahradám a zemědělským pozemkům. Jedná se o částečnou rekonstrukci stávající zpevněné polní cesty a část nové výstavby polní cesty. Trasa kopíruje rovinatý terén, začíná napojením na stávající obslužnou komunikaci zpevněnou šterkem, pokračuje podél toku Brodečka a končí napojením na polní cestu C50. Celková délka navrhované polní cesty je 297m.

Podklady pro vydání vyjádření:

- Předložená dokumentace záměru.

Dotčený orgán záměr posoudil, zjistil požadavky na ochranu všech dotčených veřejných zájmů chráněných podle zvláštních právních předpisů a vydal toto vyjádření.

Poučení:

Proti tomuto vyjádření se nelze odvolat. Vyjádření nenahrazuje rozhodnutí správního orgánu. Vyjádření je podkladem rozhodnutí správního orgánu.

[otisk razítka]

Ing. Martina Cetkovská v. r.
vedoucí odboru životního prostředí

Obdrží:

AGPOL s.r.o., IDDS: ydbjhuf

MAGISTRÁT MĚSTA PROSTĚJOVA**nám. T. G. Masaryka 130/14, 796 01 Prostějov**

Odbor životního prostředí Magistrátu města Prostějova, Školní 4, Prostějov

VÁŠ DOPIS ZN.:

ZE DNE:

NAŠE ZN.:

OŽP/88/2021324

Č.j.:

PVMU 3657/2021 40

DLE ROZDĚLOVNÍKU



S00AX02RHGSV

VYŘIZUJE:

Mgr. Daňhová Jana

TEL.:

582 329 403

E-MAIL:

jana.danhova@prostejov.eu

SK. ZNAK:

V5

SP. ZNAK:

247.3.1

DATUM:

11.1.2021

Počet listů/str.:

1 / 2

Počet příloh/str.:

0/0

ZÁVAZNÉ STANOVISKO**(odpadové hospodářství)**

Magistrát města Prostějova, odbor životního prostředí, věcně příslušný podle § 61 odst. 1 písm. c) zákona č. 128/2000 Sb., o obcích, ve znění pozdějších předpisů a místně příslušný podle § 11 zákona č. 500/2004 Sb., správní řád (správní řád), ve znění pozdějších předpisů, jako orgán veřejné správy v oblasti odpadového hospodářství vykonávající správní činnosti na úseku odpadového hospodářství dle ustanovení § 71 písm. k) a § 79 odst. 4 zákona č. 185/2001 Sb., o odpadech a o změně některých dalších zákonů, ve znění pozdějších předpisů (dále jen „zákon o odpadech“), posoudil žádost, kterou dne 18.12.2020 podal žadatel podle ustanovení § 27 odst. 1 správního řádu:

AGPOL s.r.o., Jungmannova 152/12, 779 00 Olomouc, IČO 28597044

(dále jen „žadatel“), ve věci:

Vypracování PD pro stavební povolení - Cesta na Oboře Dobromilice

(dále jen "záměr") na pozemcích parc. č. 3637, 3636, 3635, 3667, 3638 v katastrálním území Dobromilice a na pozemcích p. č.: 371, 354, 355, 356, 366 v katastrálním území Doloplazy a vydává k povolení stavby z hlediska nakládání s odpady v souladu s ustanovením § 149 odst. 2 zákona č. 500/2004 Sb., správní řád (správní řád), ve znění pozdějších předpisů toto

závazné stanovisko.

Magistrát města Prostějova, orgán veřejné správy v oblasti odpadového hospodářství dle ustanovení § 79 odst. 4 zákona č. 185/2001 Sb., o odpadech

souhlasí

s uvedeným způsobem nakládání s odpady za níže uvedených podmínek.

Souhlasné závazné stanovisko se vydává za těchto podmínek:

- Odpady vzniklé při stavbě budou tříděny a odděleně shromažďovány dle jednotlivých druhů odpadů.

- Odpady budou před jejich odvozem k likvidaci zabezpečeny před únikem, aby nebylo znečišťováno okolí stavby.
- Vzniklé odpady budou předány pouze osobám oprávněným k nakládání s odpady do zařízení k využívání, odstraňování, sběru nebo výkupu odpadů (např. skládky, recyklační zařízení, sběrný) a to buď přímo, nebo prostřednictvím k tomu zřízené právnické osoby.
- Při závěrečném kolaudačním řízení předloží investor doklady o předání odpadů z realizace stavby oprávněné osobě (v dokladu bude uveden původce odpadu, katalogové číslo odpadu, množství odpadu, datum vzniku, IČP, oprávněná osoba, které byl udělen souhlas Krajského úřadu ke sběru, výkupu, úpravě, využití či likvidaci odpadů, IČZ). Jako doklad nelze uznat prohlášení, čestné prohlášení či jiné sdělení osoby, které k této činnosti nebyl udělen výše uvedený souhlas.

Odůvodnění

Dne 18.12.2020 podal AGPOL s.r.o., Jungmannova 152/12, 779 00 Olomouc, IČO 28597044 Magistrátu města Prostějova, odboru životního prostředí, orgánu veřejné správy v oblasti odpadového hospodářství žádost o vydání závazného stanoviska, jejíž součástí byla projektová dokumentace záměru.

Popis záměru: Obsahem stavby jsou liniové stavby dopravního charakteru - účelové komunikace – polní cesty.

Vzhledem k předloženým podkladům správní orgán konstatuje, že záměr je v dané lokalitě možný realizovat za předpokladu dodržování povinností stanovených v zákoně č. 185/2001 Sb., o odpadech a o změně některých dalších zákonů, ve znění pozdějších předpisů.

Vydaný souhlas má povahu závazného stanoviska ve smyslu ust. § 149 odst. 1 správního řádu a jeho obsah je závazný pro výrokovou část rozhodnutí správního orgánu, jehož vydání podmiňuje.

Po provedení posouzení žádosti Magistrát města Prostějova, odbor životního prostředí, orgán veřejné správy v oblasti odpadového hospodářství rozhodl tak, jak je uvedeno ve výroku tohoto závazného stanoviska.

Tímto závazným stanoviskem nejsou dotčena ani nahrazena stanoviska, vyjádření nebo rozhodnutí jiných orgánů státní správy.

Poučení

Závazné stanovisko nemá povahu samostatného rozhodnutí, nelze se proti němu odvolat, jeho obsah lze napadnout v rámci odvolání podaného proti rozhodnutí ve věci samé dle ustanovení § 149 odst. 5 zákona č. 500/2004 Sb., správní řád.

[otisk razítka]

Ing. Martina Cetkovská v.r.
vedoucí odboru životního prostředí

Obdrží:
AGPOL s.r.o., Jungmannova 152/12, 779 00 Olomouc, DS
A/A

MAGISTRÁT MĚSTA PROSTĚJOVA**nám. T. G. Masaryka 130/14, 796 01 Prostějov**

Odbor životního prostředí Magistrátu města Prostějova, Školní 4, Prostějov

Spis./Skart.znak: 231.1/V5
Počet listů/stran: 2/4
NAŠE ZN.: OŽP/81/2021
Č.j.: PVMU 3309/2021 40

DLE ROZDĚLOVNÍKU



S00AX02RGSIA

VYŘIZUJE: Ing. Anna Beníčková
TEL.: 582 329 480
FAX:
E-MAIL: Anna.Benickova@prostejov.eu

DATUM: 13. 1. 2021

ZÁVAZNÉ STANOVISKO

Magistrát města Prostějova, odbor životního prostředí, jako vodoprávní úřad věcně příslušný podle § 104 odst. 2 písm. c) a § 106 odst. 1 zákona č. 254/2001 Sb., o vodách a o změně některých zákonů (vodní zákon), ve znění pozdějších předpisů (dále jen "vodní zákon") a místně příslušný podle § 11 odst. 1 písm. b) zákona č. 500/2004 Sb., správní řád (správní řád), ve znění pozdějších předpisů (dále jen "správní řád"), posoudil žádost, kterou dne 18. 12. 2020 podala

AGPOL s.r.o., IČO 28597044, Jungmannova 153/12, Hodolany, 779 00 Olomouc 9

(dále jen "žadatel"), a na základě výsledku posouzení předložené projektové dokumentace, kterou v září 2020 vypracovala společnost AGPOL s.r.o., IČO 28597044, Jungmannova 153/12, 779 00 Olomouc, autorizoval Ing. et Ing. Michal Světlák (ČKAIT 1201659):

vydává souhlas

podle § 17 odst. 1 písm. a), c), e) vodního zákona ke stavbě v blízkosti významného vodního toku Brodečka (Drahanský potok), v záplavovém území Q₁₀₀ a Q₂₀ VVT Brodečka (Drahanský potok), částečně v aktivní zóně záplavového území a v ochranném pásmu II. b vnější podzemních zdrojů vod Dobromilice:

"Cesta na Oboře Dobromilice"

(dále jen "stavba"), na místě:

Název kraje
Název obce
Identifikátory katastrálních území
Názvy katastrálních území
Parcelní čísla dle evidence katastru
nemovitostí

Olomoucký
Dobromilice, Doloplazy
627364, 630489
Dobromilice, Doloplazy
parc. č. 3637, 3636, 3635, 3667, 3638 v
katastrálním území Dobromilice, parc. č.
371, 354, 355, 356, 366 v katastrálním
území Doloplazy

Číselný identifikátor vodního toku
Název vodního toku
Číslo hydrologického pořadí
Hydrogeologický rajon
Přímé určení polohy (konec stavby) -
(souřadnice X, Y)

10100136
Brodečka (Drahanský potok)
4-12-02-0510
2230
1146826,4970 557408,6132

Přímé určení polohy (začátek stavby) -
(souřadnice X, Y)

1147446,4563 556690,2170

v tomto rozsahu:

Popis stavby:

Předložená projektová dokumentace ve stupni pro stavební povolení řeší liniovou stavbu dopravního charakteru, tj. veřejně přístupné účelové komunikace - polní cesty:

- **SO 101 - Polní cesta C50 (k. ú. Dobromilice, k. ú. Doloplazy)**

Polní cesta je navržena s asfaltovým krytem, kategorie P 4,0/30 v délce 175 m a P 3,0/30 v délce 604 m.

- **SO 102 - Polní cesta C28/29 (k. ú. Dobromilice, k. ú. Doloplazy)**

Polní cesta je navržena se zatravnovací vrstvou kategorie P 3,0/30 v délce 297 m.

Dokumentace navazuje na schválené Plány společných zařízení v rámci Komplexní pozemkové úpravy v k. ú. Dobromilice ze dne 27. 3. 2014. Stavba bude realizována v blízkosti významného vodního toku Brodečka (Drahanský potok), v záplavovém území Q_{100} a Q_{20} VVT Brodečka (Drahanský potok), částečně v aktivní zóně záplavového území a v ochranném pásmu II. 2 vnější podzemních zdrojů vod Dobromilice

K této stavbě vydal správce povodí tj. Povodí Moravy, s.p., Brno dne 10. 11. 2020 pod zn.: PM-45832/2020/5203/Žu souhlasné stanovisko s podmínkami.

Podmínky souhlasu podle § 17 odst. 2 vodního zákona:

- 1) Prováděním a užíváním stavby nesmí dojít ke zhoršení kvality povrchových a podzemních vod ani ke zhoršení odtokových poměrů v dané lokalitě.
- 2) Použitá mechanizace musí být ve vyhovujícím technickém stavu, čímž bude zabráněno možným úkapům ropných látek.
- 3) Vzdálenost polní cesty od břehové hrany VVT Brodečka (Drahanský potok) bude min. 1 m.
- 4) Stavbou nesmí dojít k poškození ani znečištění koryta vodního toku. Závadné látky, lehce odplavitelný materiál ani stavební odpad nebudou skladovány v korytě, na břehu ani v blízkosti vodního toku. Materiál bude ukládán tak, aby nemohlo dojít k pádu či smyvu do vodního toku.
- 5) Po ukončení stavebních prací musí být dotčené pozemky uklizeny, upraveny a veškerý přebytečný materiál a odpad odstraněn.
- 6) Správci vodního toku, tj. Povodí Moravy, s.p., provoz Zlín bude v dostatečném časovém předstihu min. 7 dní písemně oznámen termín zahájení stavebních prací. Správce bude přizván k závěrečné prohlídce stavby, kdy mu bude předložena dokumentace skutečného provedení včetně geometrického zaměření stavby.

Doba, po kterou se souhlas uděluje: 2 roky ode dne vydání tohoto závazného stanoviska.

Upozornění:

Správci vodních toků mohou při výkonu správy vodního toku, pokud je to nezbytně nutné a po předchozím projednání s vlastníky pozemků, užívat pozemků sousedících s korytem vodního toku. U významných vodních toků nejvýše v šířce 8 m od břehové čáry.

Stavba bude realizována v záplavovém území VVT Brodečka (Drahanský potok). Každý vlastník stavby a zařízení v záplavových územích, korytech vodních toků nebo sousedících s nimi je povinen udržovat svůj majetek v řádném stavu tak, aby byl zabezpečen proti škodám způsobeným vodou, odchodem ledů a neohrožoval a plynulý odchod vod, a to i v případě

povodní. Povinnosti vlastníků pozemků a staveb ležících v záplavovém území a v blízkosti vodního toku jsou dány ustanoveními § 52 a § 85 vodního zákona.

Odůvodnění:

Dne 18. 12. 2020 podal žadatel žádost o souhlas vodoprávního úřadu.

Žádost byla doložena všemi povinnými doklady podle ustanovení § 16 vyhlášky č. 183/2018 Sb. o náležitostech rozhodnutí a dalších opatření vodoprávního úřadu a o dokladech předkládaných vodoprávnímu úřadu, a dalšími doklady, a to:

- souhlasným stanoviskem Povodí Moravy, s.p.
- projektovou dokumentací stavby

Vodoprávní úřad přezkoumal předloženou žádost a vydal souhlasné stanovisko k předmětné stavbě. Posouzením předložené dokumentace vodoprávní úřad a došel k závěru, že předmětná stavba neovlivní vodní poměry na dané lokalitě.

Z hlediska zájmů daných platným Národním plánem povodí Dunaje a Plánem dílčího povodí Moravy je uvedený záměr možný, jelikož lze předpokládat, že záměrem nedojde ke zhoršení chemického stavu a ekologického stavu/potenciálu dotčených útvarů povrchových vod a chemického stavu a kvantitativního stavu útvarů podzemních vod, a že nebude znemožněno dosažení jejich dobrého stavu/potenciálu. Toto hodnocení vychází z posouzení souladu daného záměru s platným Národním plánem povodí Dunaje a Plánem dílčího povodí Moravy. Předpokládáme, že uvedený záměr vzhledem ke svému charakteru, velikosti a dopadu nebude mít vliv na stav vodního útvaru. Vodoprávní úřad stanovil podmínky závazného stanoviska pouze v intencích ustanovení § 17 odst. 5 vodního zákona. Ve věci dostupnosti vodního toku za účelem správy vodního toku, byl žadatel pouze upozorněn na ustanovení § 49 odst. 2 vodního zákona a současně byl upozorněn na podmínky a povinnosti plynoucí z umístění záměru do záplavového území a do blízkosti vodního toku.

Vydaný souhlas má povahu závazného stanoviska ve smyslu § 149 odst. 1 správního řádu a jeho obsah je závazný pro výrokovou část rozhodnutí správního orgánu, jehož vydání podmiňuje.

Tímto závazným stanoviskem nejsou dotčena ani nahrazena stanoviska, vyjádření nebo rozhodnutí orgánů státní správy.

Poučení účastníků:

Proti tomuto závaznému stanovisku se nelze samostatně odvolat. Odvolání lze podat proti rozhodnutí ve věci samé dle § 149 odst. 5 zákona č. 500/2004 Sb., správní řád.

Otisk razítka

Ing. Anna Beníčková, v.r.
referent odboru životního prostředí

Poplatek:

Správní poplatek podle zákona č. 634/2004 Sb., o správních poplatcích se nevyměřuje.

Obdrží:

1. AGPOL s.r.o., IDDS: ydbjhuf
2. Obec Dobromilice, IDDS: xa5axft
3. Obec Doloplazy, IDDS: 74eaxfm
4. Vodovody a kanalizace Prostějov, a.s., IDDS: 8jngx3s
5. MORAVSKÁ VODÁRENSKÁ, a.s., IDDS: b3ge93n
6. Povodí Moravy, s.p., IDDS: m49t8gw
7. Magistrát města Prostějova - odbor dopravy
8. Povodí Moravy, provoz Zlín, IDDS: m49t8gw
9. A/A 2x

MAGISTRÁT MĚSTA PROSTĚJOVA**nám. T. G. Masaryka 130/14, 796 01 Prostějov**

Odbor životního prostředí Magistrátu města Prostějova, Školní 4, Prostějov

VÁŠ DOPIS ZN.:

ZE DNE:

NAŠE ZN.:

OŽP/120/2021/2223

Č.j.:

PVMU 7506/2021 40

DLE ROZDĚLOVNÍKU



S00AX02RMKF3

VYŘIZUJE:

Ing. Smičková Simona

TEL.:

582 329 401

E-MAIL:

simona.smicikova@prostejov.eu

SK. ZNAK:

246.4 A10

SP. ZNAK:

DATUM:

18.1.2021

Počet listů/str.:

1/2

Počet příloh/str.:

0/0

Závazné stanovisko orgánu ochrany přírody k zásahu do významného krajinného prvku vodního toku Brodečka, k.ú. Dobromilice, Doloplazy

Magistrát města Prostějova, odbor životního prostředí, orgán ochrany přírody (dále jen Magistrát), příslušný podle ust. § 7 odst. 2, § 61 odst. 1 písm. c), § 66 zákona č. 128/2000 Sb., o obcích (obecní zřízení), v platném znění a podle ust. § 75 odst. 1 písm. c) a § 77 odst. 1 písm. a) zákona č. 114/1992 Sb., o ochraně přírody a krajiny, v platném znění (dále jen zákon)

v y d á v á

v souladu s ust. § 149 odst. 1 zákona č. 500/2004 Sb., správního řádu, v platném znění (dále jen správní řád) Obci Dobromilice, IČO 00288187, Dobromilice 6, 798 25 Dobromilice, kterou zastupuje spol. AGPOL s.r.o., IČO 28597044, Jungmannova 153/12, 779 00 Olomouc 9

souhlasné závazné stanovisko orgánu ochrany přírody

podle § 4 odst. 2 zákona k zásahu do významného krajinného prvku (VKP) vodního toku Brodečka na pozemku parc. č. 3635, k.ú. Dobromilice, parc. č. 371, k.ú. Doloplazy při akci „Vypracování PD pro stavební povolení - Cesta na Oboře Dobromilice“ za splnění následujících podmínek:

- během prací nesmí dojít k dotčení břehů a koryta vodního toku nad rámec nezbytných stavebních prací, k poškození břehů, znečištění vod, povrchových a podzemních vod látkami nebezpečnými vodám. Závadné látky a lehce odplavitelný materiál nebudou volně skladovány na břehu ani v blízkosti toku,
- používané mechanizační prostředky musí být v dobrém technickém stavu a budou dodržována preventivní opatření k zabránění případných úkapů či úniků ropných látek,
- odstranění dřevin bude provedeno v období vegetačního klidu, kterým se rozumí období přirozeného útlumu fyziologických a ekologických funkcí dřeviny v období od 1.10. do 31.3. V případě, že nebude možné kácet v době vegetačního klidu, bude kácení provedeno mimo období hnízdění ptactva (tj. mimo období 1.4.- 1.7.),
- v případě poškození dřevin v břehovém porostu budou rány začištěny a zatřeny vhodnými přípravky s fungicidními účinky,
- práce budou přednostně prováděny v době mimo období rozmnožování obojživelníků a jiných vodních živočichů, v případě realizace stavby v období, kdy může dojít k jejich ohrožení, budou provedena opatření, aby nedošlo k negativnímu vlivu stavby na jejich vývoj,
- břehy vodního toku budou po ukončení prací upraveny, urovnané a osety travním semenem.

Odůvodnění:

Magistrát obdržel dne 17.12.2020 žádost Obce Dobromilice, IČO 00288187, Dobromilice 6, 798 25 Dobromilice, kterou zastupuje spol. AGPOL s.r.o., IČO 28597044, Jungmannova 153/12, 779 00 Olomouc 9. Žádost se týkala vydání souhlasného závazného stanoviska podle § 4 odst. 2 zákona k zásahu do VKP vodního toku Brodečka na pozemku parc. č. 3635, k.ú. Dobromilice, parc. č. 371, k.ú. Doloplazy při akci „Vypracování PD pro stavební povolení - Cesta na Oboře Dobromilice“. Žádost byla doplněna dne 15.1.2021.

PD řeší rekonstrukci stávajících cest C50 (SO101), C28/29 (SO102) a část nové cesty C28/29, účelem navrhované stavby je zajištění průchodnosti krajiny, zpřístupnění pozemků pro vlastníky (uživatele pozemků) a celkové zkulturnění daného území. Stávající polní cesta C50 tvoří obchvat obce a zajišťuje přístup k areálu ČOV a přilehlým zahradám a zemědělským pozemkům. Převážně je užívána jako spojnice s obcí Doloplazy. Jedná se o novou výstavbu namísto stávající polní cesty podél toku Brodečka. Celková délka navrhované polní cesty je 779 m. Stávající polní cesta C28/29 tvoří obchvat obce a zajišťuje přístup ke sportovnímu hřišti, přilehlým zahradám a zemědělským pozemkům. Jedná se o částečnou rekonstrukci stávající zpevněné polní cesty a část nové výstavby polní cesty. Trasa začíná napojením na stávající obslužnou komunikaci zpevněnou šterkem, pokračuje podél toku Brodečka a končí napojením na polní cestu C50. Celková délka navrhované polní cesty je 297 m. Odvodnění zemní pláně cest bude řešeno pomocí podélné drenáže DN 150 (s perforací), drenážní trubka bude zasypána šterkopískem. Drenáž bude zaústěna do vodního toku u cesty C50 v km 0,2750, km 0,6794, u cesty C28/29 v km 0,1361. Vyústění drenáže bude ve všech případech opevněno kamennou rovinou v ploše 1,5 m².

Magistrát na základě posouzení žádosti vydal k předloženému záměru souhlasné závazné stanovisko a současně stanovil podmínky tak, aby nedošlo k poškození a zničení VKP vodního toku a dále aby nebyla narušena jeho obnova a nedošlo k ohrožení ani oslabení jeho stabilizační funkce. Podmínky, aby závadné látky nebyly skladovány na břehu toku, nedošlo ke znečištění toku a byla zajištěna opatření proti úkapům či únikům ropných látek slouží k tomu, aby se zabránilo znečištění vod nebezpečnými látkami, úhynu vodních živočichů a znečištění povrchových a podzemních vod v okolí vodního toku. Omezení doby kácení slouží k tomu, aby při realizaci zásahu nedocházelo k ničení hnízdišť ptáků, popř. k rušení ptáků při hnízdění a péči o potomstvo. Práce mohou být prováděny v blízkosti stávajících dřevin, proto je potřeba dodržet opatření na jejich ochranu a zajistit ošetření dřevin v případě jejich poškození, a to kvůli zajištění dobrého stavu jednotlivých dřevin a břehového porostu. Opatření na ochranu obojživelníků a vodních živočichů jsou stanovena kvůli ochraně populací těchto živočichů. Podmínka urovnání břehů toku po ukončení prací je stanovena z důvodu, aby dopady technického zásahu na vodní tok byly minimalizovány a byla zajištěna úprava lokality.

V souladu s ustanovením § 90 odst. 1 zákona je závazné stanovisko podkladem pro rozhodnutí podle zvláštního právního předpisu nebo územní souhlas anebo ohlášení stavby a není samostatným správním rozhodnutím.

Tímto souhlasným závazným stanoviskem nejsou dotčena ani nahrazena stanoviska, vyjádření nebo rozhodnutí jiných orgánů státní správy.

Poučení o odvolání:

Proti tomuto závaznému stanovisku se nelze samostatně odvolat. Odvolání lze podat proti rozhodnutí ve věci samé dle § 149 odst. 7 správního řádu.

otisk razítka

Ing. Martina Cetkovská v.r.
vedoucí odboru životního prostředí

Obdrží:
AGPOL s.r.o., IDDS: ydbjhuf

Městský úřad Němčice nad Hanou
Palackého nám. 3, 798 27 Němčice nad Hanou

Odbor stavebního úřadu a životního prostředí Městského úřadu Němčice nad Hanou, Stavební úřad

Spis.zn. : OS/4339/2020/Čeh
Č.j.: MUNNH/4680/2020
JID: MUNH13M84M23
Spis./Skart. znak: 334.2 / V5

V Němčicích nad Hanou dne 16.12.2020

Vyřizuje: Mgr. Petra Čehovská
Tel. 582 302 318
e-mail: cehovska@nemcicenh.cz

Oprávněná úřední osoba pro vyřízení: Mgr. Petra Čehovská
Oprávněná úřední osoba pro podepisování: Mgr. Petra Čehovská

SDĚLENÍ

Dne 18.11.2020 obdržel Městský úřad Němčice nad Hanou, stavební úřad žádost o vyjádření k záměru „**Vypracování PD pro stavební povolení – Cesta na Oboře Dobromilice**“. Žádost podala společnost AGPOL s.r.o., IČ: 28597044, Jungmannova 153/12, 779 00 Olomouc.

Předmětem záměru je řešení liniové stavby dopravního charakteru, tj. veřejně přístupné účelové komunikace – polní cesty, SO 101 Polní cesta C50, SO 102 Polní cesta C28/29, na pozemcích parc. č. 184/6, 3637, 3636, 3635, 3667, 3638 v katastrálním území Dobromilice, parc. č. 371, 354, 355, 356, 366 v katastrálním území Dolooplazy.

Městský úřad Němčice nad Hanou, stavební úřad, jako stavební úřad příslušný podle § 13 odst. 1 písm. d/ zákona č. 183/2006 Sb., o územním plánování a stavebním řádu (stavební zákon), ve znění pozdějších předpisů, sděluje, že nemá námitky k předmětnému záměru.

Poučení:

Toto vyjádření nenahrazuje rozhodnutí ani opatření jiných správních orgánů.

otisk razítka

Mgr. Petra Čehovská v.r.
Vedoucí stavebního úřadu

Obdrží:

AGPOL s.r.o., IDDS: ydbjhuf
A/A



MAGISTRÁT MĚSTA PROSTĚJOVA

ODBOR ÚZEMNÍHO PLÁNOVÁNÍ A PAMÁTKOVÉ PÉČE

ODDĚLENÍ ÚZEMNÍHO PLÁNOVÁNÍ

NÁMĚSTÍ T. G. MASARYKA 130/14, 796 01 PROSTĚJOV | IDDS: MRTBRKB

Spis. značka: OÚPPP/44/2021/Ing. arch. Ge

Číslo jednací: PVMU 6207/2021 62



S00AX02RKYNZ

SpZn.: 326.2 V5

Počet listů: příloh: listů příloh:

Oprávněná úřední osoba pro vyřízení

Ing. arch. Radana Geryková, tel.: 582 329 564

Oprávněná úřední osoba pro podepsání

Ing. arch. Radana Geryková

Prostějov, 14.1.2021

ZÁVAZNÉ STANOVISKO

orgánu územního plánování

Závazná část:

Odbor územního plánování a památkové péče Magistrátu města Prostějova, jako úřad územního plánování příslušný podle § 6 zákona č. 183/2006 Sb., o územním plánování a stavebním řádu (stavební zákon), ve znění pozdějších předpisů (dále jen "stavební zákon"), přezkoumal podle § 96b odst. 3 stavebního zákona z hlediska souladu s politikou územního rozvoje, s územně plánovací dokumentací a z hlediska uplatňování cílů a úkolů územního plánování záměr, který dne 4. 11. 2020 podal

AGPOL s.r.o., IČO 28597044, Jungmannova č. p. 153/12, Hodolany, 779 00 Olomouc 9

(dále jen "žadatel"), ve věci:

Cesta na Oboře, Dobromilice - Doloplazy

(dále jen "záměr") na pozemcích parc. č. 184/6, 3637, 3636, 3635, 3667, 3638 v katastrálním území Dobromilice, parc. č. 371, 354, 355, 356, 366 v katastrálním území Doloplazy, vydává podle ustanovení § 149 odst. 1 a § 136 zákona č. 500/2004 Sb., správní řád, ve znění pozdějších předpisů toto

závazné stanovisko:

Záměr je z hlediska souladu s politikou územního rozvoje a územně plánovací dokumentací a z hlediska uplatňování cílů a úkolů územního plánování

přípustný.

Orgán územního plánování podle § 96b odst. 3 stavebního zákona stanoví podmínky pro uskutečnění záměru:

1. Záměr bude umístěn a proveden v souladu s částí předložené dokumentace, která je přílohou tohoto závazného stanoviska.
1. Nutno respektovat Opatření obecní povahy - podmínky stanovené Krajským úřadem Olomouckého kraje – stanovení záplavového území významného vodního toku Brodečka v úseku km 0,000 – 15,035 - č. j.: KUOK 18095/2010/OŽP/426.
2. Nutno respektovat podmínky stanovené Odborem životního prostředí Magistrátu města Prostějov.

Závazné stanovisko platí 2 roky ode dne vydání.

Odůvodnění:

Orgán územního plánování obdržel dne 4. 11. 2020 žádost o vydání závazného stanoviska k uvedenému záměru.

Důvody, o které se opírá obsah závazné části:

- Záměr spočívá ve výstavbě liniové stavby dopravního charakteru, tj. veřejně přístupné účelové komunikace – polní cesty.
- SO 101 – polní cesta C50, je navržena s asfaltovým krytem, kategorie P 4,0/30 v délce 175 m a P3,0/30 v délce 604 m, je řešena částečně ve stávajících trasách. Samotný úsek napojení, konkrétně na parcele 184/6, není součástí PD, ale je řešen dodatečným územním a stavebním řízením.
- SO 102 Polní cesta C28/29, je navržena se zatravněovací vrstvou kategorie P 3,0/30 v délce 297m. Je navržena jako nová na parcelách vymezených v rámci Komplexních pozemkových úprav.
- Záměr vychází z polohy stávajícího terénu a zaužívaných cest, respektuje stávající napojení a nemění dopravní obslužnost přilehlých objektů a pozemků.
- Záměr navazuje na schválené Plány společných zařízení v rámci Komplexní pozemkové úpravy v katastrálním území Dobromilice, které vypracoval Agropojekt PSO Brno. Státní pozemkový úřad pobočka Prostějov vydal dne 27. 3. 2014 rozhodnutí o schválení návrhu KoPÚ v katastrálním území Dobromilice. Rozhodnutí nabylo právní moci dne 9. 4. 2014.
- Záměr bude umístěn na pozemcích parc. č. 184/6, 3637, 3636, 3635, 3667, 3638 v katastrálním území Dobromilice a dále na pozemcích parc. č. 371, 354, 355, 356, 366 v katastrálním území Doloplazy.
- Záměr je navržen částečně v zastavěném, ale převážně v nezastavěném území obce Dobromilice a v nezastavěném území obce Doloplazy.
- Dotčené pozemky jsou využívány jako ostatní komunikace/ostatní plocha, zeleň/ostatní plocha, koryto vodního toku přirozené nebo upravené/vodní plocha.

Podklady pro vydání závazného stanoviska předložené žadatelem:

Projektová dokumentace DSP „Vypracování PD pro stavební povolení – Cesta na Oboře Dobromilice“, kterou vypracovala společnost AGPOL s. r. o., Olomouc, prosinec 2020.

Další podklady pro vydání závazného stanoviska:

- Politika územního rozvoje České republiky (dále jen "PÚR"), ve znění Aktualizace č. 1, 2, 3 a 5 PÚR ČR schválené dne 17. 8. 2020
- územně plánovací dokumentace
 - Zásady územního rozvoje Olomouckého kraje (dále jen "ZÚR"), ve znění Aktualizace č. 2a ZÚR OK (úplné znění) s nabytím účinnosti dne 15. 11. 2019
 - Územní plán obce Dobromilice (dále jen "ÚP") s nabytím účinnosti dne 18. 4. 2001
 - Územní plán sídelního útvaru Doloplazy (dále jen "ÚP Doloplazy") s nabytím účinnosti dne 15. 10. 1999
- územně plánovací podklady
 - územně analytické podklady

Orgán územního plánování přezkoumal záměr podle § 96b odst. 3 stavebního zákona, zda je přípustný z hlediska souladu s PÚR a územně plánovací dokumentací a z hlediska uplatňování cílů a úkolů územního plánování:

- Záměr není řešen PÚR, řešených věcí se nedotýká.
- Záměr není řešen ZÚR, řešených věcí se nedotýká.
- Záměr je v souladu s ÚP.
- Záměr je v souladu s cíli a úkoly územního plánování podle § 18 a 19 stavebního zákona.

Úvahy, kterými se dotčený orgán řídil při hodnocení podkladů:

- Pozemek parc. č. 184/6, v katastrálním území Dobromilice, se nachází v zastavěném území ve stabilizované ploše „veřejné zeleně - zeleň sídelní - Zs“, které slouží k zachování ekologické stability obytného prostředí a jako doprovodná zeleň. Tvoří ji veřejná prostranství, doplňující zeleň, plochy předzahrádek, včetně odpočinkových ploch.

Je možno sem umisťovat prvky drobné architektury, vodní plochy, dětské prolézačky, pískoviště příslušné účelové stavby, cyklistické a pěší stezky, výjimečně menší dětská hřiště.

Nepřípustné využití: Zástavba mimo liniové stavby a výše uvedené typy staveb a osazování nevhodnými typy dřevin.

- Pozemky parc. č. 3637, 3636, 3638 v katastrálním území Dobromilice se nachází v nezastavěném území ve stávající ploše „produkční krajinná zóna – zatravněné plochy“. Jedná se o plochy pro hospodaření na ZPF (orná, louky). *Přípustné* jsou liniové stavby, komunikace, účelové stavby zemědělské výroby, změny kultur, pokud nedojde ke snížení ekologické stability.
- Pozemek parc. č. 3635 v katastrálním území Dobromilice, se nachází ve nezastavěném území ve stávající ploše „vodní plochy“. Toky a nádrže s nutností zajištění přístupu v šířce min. 6m.

Záměr je veden podél vodního toku Brodečka, nezasahuje do vodní plochy.

- Pozemek parc. č. 371 v katastrálním území Doloplazy se nachází v ploše „vodní plochy a toky“. Záměr nezasahuje do vodní plochy, je veden podél vodního toku Brodečka.
- Na pozemku parc. č. 354 v katastrálním území Doloplazy je vedena stávající účelová komunikace.
- Pozemky parc. č. 355, 356 a část pozemku 366 v katastrálním území Doloplazy se nachází v ploše „krajinné zóny s převažujícím charakterem produkčním – Po/II, s podmíněnou intenzitou zemědělské výroby“. Slouží pro hospodaření na zemědělské půdě.

Přípustná je změna kultur, pokud nedojde ke změně krajinného rázu.

Ve stabilizovaném území: zemědělsky využívaná část katastrálního území kromě návrhových ploch pro výstavbu, dopravu a ÚSES.

- Záměr se nachází v záplavovém území Q100 toku Brodečka.
- Část záměru se nachází v aktivní zóně záplavového území.
- Záměr se nachází v ochranném pásmu ČOV a vodního zdroje II. stupně.
- Záměr se nachází v lokalitě archeologického zájmu.
- Účelem navrhované stavby je především zajištění průchodnosti krajiny, zpřístupnění pozemků pro vlastníky (uživatelé pozemků) a celkové zkulturnění území.
- Záměr realizovaný dle schválených Komplexních pozemkových úprav je v této ploše stavbou přípustnou jako stavba trvalá.

Závazné stanovisko nepozbývá platnosti:

- bylo-li na základě žádosti podané v době jeho platnosti vydáno územní rozhodnutí, společné povolení nebo jiné obdobné rozhodnutí podle jiného zákona a toto rozhodnutí nabylo právní moci,
- byla-li na základě návrhu veřejnoprávní smlouvy nahrazující územní rozhodnutí nebo společné povolení podaného v době jeho platnosti uzavřena veřejnoprávní smlouva a tato veřejnoprávní smlouva nabyla účinnosti, nebo

- nabyli-li právních účinků územní souhlas nebo společný územní souhlas a souhlas s provedením ohlášeného stavebního záměru vydaný k oznámení stavebního záměru učiněného v době platnosti závazného stanoviska.

Proti tomuto závaznému stanovisku se nelze odvolat. Nezákonné závazné stanovisko lze zrušit nebo změnit v přezkumném řízení. Podle § 149 odst. 1 správního řádu závazné stanovisko není samostatným rozhodnutím ve správním řízení. Obsah závazného stanoviska je závazný pro výrokovou část rozhodnutí stavebního úřadu. Nezákonné závazné stanovisko lze zrušit nebo změnit pouze v rámci odvolacího řízení proti rozhodnutí, které bylo závazným stanoviskem podmíněno.

„otisk razítka“

Ing. arch. Radana Geryková, v. r.
referent pořizování ÚPP a ÚPD
Odboru územního plánování a památkové péče
Magistrátu města Prostějova

Příloha:

Ověřená část předložené dokumentace k posuzovanému záměru.

- Katastrální situační výkres
- Situační výkres pozemní komunikace C50
- Situační výkres pozemní komunikace C28/29

Obdrží:

AGPOL s.r.o., IDDS: ydbjhuf

A/A

**MAGISTRÁT MĚSTA PROSTĚJOVA**

ODBOR ÚZEMNÍHO PLÁNOVÁNÍ A PAMÁTKOVÉ PÉČE

ODDĚLENÍ ÚZEMNÍHO PLÁNOVÁNÍ

NÁMĚSTÍ T. G. MASARYKA 130/14, 796 01 PROSTĚJOV | IDDS: MRTBRKB

Spis. značka: OÚPPP/44/2021/Ing. arch. Ge
Číslo jednací: PVMU 10374/2021 62



SpZn.: 326.2 V5

Počet listů: příloh: listů příloh:

Oprávněná úřední osoba pro vyřízení
Oprávněná úřední osoba pro podepsání

Ing. arch. Radana Geryková, tel.: 582 329 564
Ing. arch. Radana Geryková

Prostějov, 25.1.2021

Vyrozumění

Odbor územního plánování a památkové péče Magistrátu města Prostějova, jako úřad územního plánování příslušný podle § 6 zákona č. 183/2006 Sb., o územním plánování a stavebním řádu (stavební zákon), ve znění pozdějších předpisů (dále jen "stavební zákon"), v souladu s § 156 odst. 1 zákona č. 500/2004 Sb., správní řád, v platném znění (dále jen „správní řád“) opravil usnesením Spis. zn.: OÚPPP/44/2021/Ing. arch. Ge, č.j.: PVMU 10343/2021 62 ze dne 25. 1. 2021, vadu závazného stanoviska orgánu územního plánování ze dne 14. 1. 2021, č. j.: PVMU 6207/2021 62, Spis. zn.: OÚPP/44/2021/Ing. arch. Ge, které bylo vdáno dne 25. 1. 2021, spočívající v doplnění skutečnosti do odůvodnění závazného stanoviska orgánu územního plánování, a to konkrétně, že záměr zasahuje do lokálního biokoridoru BK2, který se nachází podél potoka Brdečka na katastrálním území Dobromilice i Doloplazy.

„otisk razítka“

Ing. arch. Radana Geryková, v. r.
referent pořizování ÚPP a ÚPD
Odboru územního plánování a památkové péče
Magistrátu města Prostějova

Příloha:

Usnesení poznamenané do spisu ze dne 25. 1. 2021, č. jed.: PVMU 0343/2021 62,
spis. zn. OÚPPP/44/2021/Ing. arch. Ge

Obdrží:

AGPOL s.r.o., IDDS: ydbjhuf

A/A



MAGISTRÁT MĚSTA PROSTĚJOVA

ODBOR ÚZEMNÍHO PLÁNOVÁNÍ A PAMÁTKOVÉ PÉČE

ODDĚLENÍ ÚZEMNÍHO PLÁNOVÁNÍ

NÁMĚSTÍ T. G. MASARYKA 130/14, 796 01 PROSTĚJOV | IDDS: MRTBRKB

Spis. značka: OÚPPP/44/2021/Ing. arch. Ge

Číslo jednací: PVMU 10343/2021 62



S00AX02RPZL9

SpZn.: 326.2 V5

Počet listů: příloh: listů příloh:

Oprávněná úřední osoba pro vyřízení
Oprávněná úřední osoba pro podepsání

Ing. arch. Radana Geryková, tel.: 582 329 564
Ing. arch. Radana Geryková

Prostějov, 25.1.2021

USNESENÍ POZNAMENÁVANÉ DO SPISU

Výroková část:

Odbor územního plánování a památkové péče Magistrátu města Prostějova, jako úřad územního plánování příslušný podle § 6 zákona č. 183/2006 Sb., o územním plánování a stavebním řádu (stavební zákon), ve znění pozdějších předpisů (dále jen "stavební zákon"), v souladu s § 156 odst. 1 zákona č. 500/2004 Sb., správní řád, v platném znění (dále jen „správní řád“)

opravuje

vadu závazného stanoviska orgánu územního plánování ze dne 14. 1. 2021, č. j.: PVMU 6207/2021 62, SpZn.: OÚPPP/44/2021/Ing. arch. Ge, které bylo vypraveno dne 25. 1. 2021, spočívající v doplnění skutečnosti do odůvodnění závazného stanoviska orgánu územního plánování, a to konkrétně, že záměr zasahuje do lokálního biokoridoru BK2, který se nachází podél potoka Brdečka na katastrálním území Dobromilice i Doloplazy.

Odůvodnění:

Orgán územního plánování obdržel dne 4. 11. 2020 od společnosti AGPOL s.r.o., IČO 28597044, Jungmannova č. p. 153/12, Hodolany, 779 00 Olomouc 9, žádost o vydání závazného stanoviska k záměru „Cesta na Oboře, Dobromilice – Doloplazy“. Záměr spočívá ve výstavbě liniové stavby dopravního charakteru, tj. veřejně přístupné účelové komunikace – polní cesty. Záměr bude umístěn na pozemcích parc. č. 184/6, 3637, 3636, 3635, 3667, 3638 v katastrálním území Dobromilice a dále na pozemcích parc. č. 371, 354, 355, 356, 366 v katastrálním území Doloplazy.

V ustanovení § 96b, odst. (1) zákona 183/2006 Sb., o územním plánování a stavebním řádu, v platném znění (dále jen „stavební zákon“) se uvádí: jestliže vydání rozhodnutí nebo jiného úkonu podle části třetí, hlavy III, dílů 4 a 5, § 126, 127, 129 odst. 2 a 3 nebo podle zvláštního zákona závisí na posouzení jím vyvolané změny v území, je podkladem tohoto rozhodnutí nebo jiného úkonu závazné stanovisko orgánu územního plánování.

Orgán územního plánování vydal v dané věci dne 25. 1. 2021 závazné stanovisko č. j.: PVMU 6207/2021 62, SpZn.: OÚPPP/44/2021/Ing. arch. Ge, ze dne 14. 1. 2021, a následně zjistil neúplnost tohoto závazného stanoviska, které tímto usnesením doplnil/napravil.

Dle § 156 odst. 1 správního řádu jestliže vyjádření, osvědčení nebo sdělení správního orgánu trpí vadami, které lze opravit, aniž tím bude způsobena újma některé z dotčených osob, správní orgán je opraví usnesením, které se pouze poznamená do spisu.

Vzhledem k tomu, že předmětný přípis není rozhodnutím, které by se opravovalo dle § 70 správního řádu, ale úkonem, který spadá pod režim části čtvrté správního řádu, má orgán územního plánování za to, že se jedná o vadu dle § 156 odst. 1 správního řádu, tedy vadu, kterou lze opravit, aniž tím bude způsobena újma některé z dotčených osob. Z tohoto důvodu tedy orgán územního plánování opravil chybně uvedené parcelní číslo pozemku, jehož se uvažované dělení týká, usnesením, které se pouze poznamenává do spisu.

Poučení:

Podle § 76 odst. 3 správního řádu se toto usnesení pouze poznamenává do spisu a podle § 76 odst. 5 správního řádu se proti němu nelze odvolat.

MAGISTRÁT MĚSTA PROSTĚJOVA
Odbor územního plánování
a památkové péče
-5-



Ing. arch. Radana Geryková
referent pořizování ÚPP a ÚPD
Odboru územního plánování a památkové péče
Magistrátu města Prostějova

Obdrží:

A/A

**Krajský úřad Olomouckého kraje
Odbor životního prostředí a zemědělství
Jeremenkova 40a, 779 00 Olomouc**

Č.J.: KUOK 119566/2020
Sp.Zn.: KÚOK/119007/2020/OŽPZ/7149
Vyřizuje: Mgr. Marie Zeidlerová
Tel.: 585 508 624
Datová schránka: qiabfmf
E-mail: m.zeidlerova@olkraj.cz

V Olomouci dne 1. 12. 2020

**AGPOL s.r.o.
Jungmannova 153/12
779 00 Olomouc**

**Stanovisko k projektové dokumentaci pro stavební povolení k záměru
„Cesta na Oboře Dobromilice“**

Krajský úřad Olomouckého kraje, Odbor životního prostředí a zemědělství (dále jen „krajský úřad“) obdržel podáním ze dne 4. 11. 2020 žádost o vydání stanoviska k projektové dokumentaci záměru „**Cesta na Oboře Dobromilice**“ pro stavební povolení. Žádost o vydání stanoviska podala společnost AGPOL s.r.o, Jungmannova 153/12, 779 00 Olomouc.

Předmětem záměru je realizace dvou polních cest v k.ú. Dobromilice a k.ú. Doloplazy. Účelem navrhované stavby je především zajištění průchodnosti krajiny, zpřístupnění pozemků pro vlastníky (uživatelé pozemků) a celkové zkulturnění daného území. Polohově i výškově vychází návrh z polohy stávajícího terénu a užívaných cest. Respektuje veškerá stávající napojení a nemění dopravní obslužnost přilehlých objektů a pozemků.

Oddělení lesnictví - zpracovala: Mgr. Nina Kuncová (tel.: 585 508 404)

Veřejné zájmy na úseky ochrany pozemků určených k plnění funkcí lesa, jejichž ochrana je v působnosti krajského úřadu, nejsou předmětným záměrem dotčeny.

Oddělení vodního hospodářství

Vodoprávní úřad - zpracovala: Vladimíra Kresáč Kubišová (tel.: 585 508 630)

Záměr se nedotýká zájmů chráněných vodním zákonem v kompetenci vodoprávního úřadu krajského úřadu. K vyjádření je věcně a místně příslušný vodoprávní úřad Magistrátu města Prostějova, Odbor ŽP.

Oddělení ochrany životního prostředí

Orgán ochrany ovzduší - zpracovala: Ing. Hana Miervová (tel.: 585 508 628)

Krajský úřad, jako orgán ochrany ovzduší vykonávající správní činnosti na úseku ochrany ovzduší ve smyslu ustanovení § 27 odst. 1 písm. e) zákona č. 201/2012 Sb., o ochraně ovzduší, ve znění pozdějších předpisů (dále jen „zákon o ochraně ovzduší“), sděluje:

V rámci výstavby je nutné v maximální míře eliminovat znečišťování ovzduší, zejména sekundární prašnost z provozu mobilních zdrojů a stavebních mechanismů a prašnost související s přesunem sypkých materiálů.

K naplnění tohoto cíle zdejší orgán ochrany ovzduší doporučuje využívat a uplatňovat opatření uvedená v „*Metodickém pokynu odboru ochrany ovzduší Ministerstva životního prostředí ČR ke stanovování podmínek k omezení emisí ze stavebních strojů a z dalších stavebních činností*“. Metodický pokyn přináší soubor opatření pro omezování emisí prachových částic ze stavební činnosti a jejich imisních dopadů na okolní obytnou zástavbu a je dostupný na webových stránkách MŽP https://www.mzp.cz/cz/zdroje_znecistovani_ovzduisi.

Dále je nezbytné respektovat a uplatňovat požadavky a opatření ke zlepšení kvality ovzduší, uvedené v „*Programu zlepšování kvality ovzduší - zóna Střední Morava - CZ07*“ a jeho aktualizaci pro období 2020+. Uvedený koncepční dokument byl Ministerstvem životního prostředí (dále jen „MŽP“) zpracován pro území Olomouckého a Zlínského kraje s tím, že byl zveřejněn ve Věstníku MŽP - říjen 2020, částka 8.

Krajský úřad je dotčeným orgánem v územním a stavebním řízení z hlediska ochrany ovzduší v případě stacionárních zdrojů znečišťování ovzduší vyjmenovaných v příloze č. 2 k zákonu o ochraně ovzduší.

Z projektové dokumentace pro územní řízení vyplývá, že součástí záměru **nebudou vyjmenované** stacionární zdroje znečišťování ovzduší.

Orgán odpadového hospodářství - zpracovala: Bc. Martina Fraisová (tel.: 585 508 639)

Sdělujeme, že z hlediska nakládání s odpady dle § 79 odst. 4 zákona č. 185/2001 Sb., o odpadech a o změně některých dalších zákonů, v platném znění, vydává závazné stanovisko k umístění stavby, ke změně využití území, k povolení stavby a k řízení podle zákona č. 183/2006 Sb., o územním plánování a stavebním řádu (stavební zákon), v platném znění, příslušný obecní úřad obce s rozšířenou působností.

Upozorňujeme, že odpad kat. č. 20 02 01 Biologicky rozložitelný odpad je nutno přednostně předat do zařízení k využívání BRO – kompostárny, v souladu s hierarchií nakládání s odpady a omezováním ukládání biologické složky komunálních odpadů na skládky (viz tabulka na str. 8 STZ).

Oddělení ochrany přírody

Orgán ochrany zemědělského půdního fondu - zpracoval: Ing. František Sedláček (tel.: 585 508 408)

Předmětem předloženého záměru je příprava realizace prvků plánu společných zařízení, schváleného v rámci řízení o komplexních pozemkových úpravách.

Kladné stanovisko orgánu ochrany zemědělského půdního fondu (ZPF) k návrhu plánu společných zařízení udělené ve smyslu ustanovení § 9 odst. 10 zákona č. 139/2002 Sb., o pozemkových úpravách a pozemkových úřadech, ve znění pozdějších předpisů, nahrazuje souhlas k odnětí zemědělské půdy ze ZPF podle ustanovení § 9 zákona č. 334/1992 Sb., o ochraně ZPF, v platném znění.

Udělování vyjádření k následným řízením, včetně řízení o vydání stavebního povolení, není v zákonné kompetenci orgánů ochrany ZPF.

Orgán ochrany přírody – zpracovala: Mg. Gita Matlášková (tel.: 585 508 473)

Krajský úřad, jako orgán ochrany přírody, příslušný podle ustanovení § 75 a podle § 77a zákona č. 114/1992 Sb., o ochraně přírody a krajiny, ve znění pozdějších předpisů, po posouzení záměru „**Cesta na Oboře Dobromilice**“ vydává toto stanovisko:

1) Záměr nemůže mít samostatně nebo ve spojení s jinými záměry a koncepcemi významný vliv na předmět ochrany nebo celistvost evropsky významné lokality ani ptačí oblasti (§ 45i odst. 1 uvedeného zákona).

2) Ostatní zákonem chráněné zájmy v působnosti orgánu ochrany přírody krajského úřadu nejsou předmětným záměrem negativně dotčeny.

Odůvodnění: Předmětem záměru je realizace dvou polních cest v k.ú. Dobromilice a k.ú. Doloplazy. SO 101 Polní cesta C50 je umístěna na k.ú. Dobromilice parc.č. 184/6, 3637, 3636, 3635, 3667, 3638 a dále na k.ú. Doloplazy parc.č. 371, 354 SO 102 Polní cesta C28/29 je umístěna na k.ú. Dobromilice parc.č. 3667 a dále na k.ú. Doloplazy parc.č. 371, 354, 355, 356, 366.

K tomu orgán ochrany přírody uvádí: Řešené území se nachází mimo území lokalit soustavy Natura 2000 a v blízkém okolí se žádná lokalita soustavy Natura 2000 nenalézá. K řešenému území nejbližší ležící lokalitou soustavy Natura 2000 je evropsky významná lokalita (EVL) CZ0623370 Letiště Marchanice, která se nalézá zhruba 10500 m jihozápadně od záměru. V této EVL je předmětem ochrany evropsky významný živočich syselec obecný (*Spermophilus citellus*). Po seznámení se s předloženými podklady orgán ochrany přírody dospěl k závěru, že záměr vzhledem ke svému charakteru a umístění nemá potenciál způsobit přímé, nepřímé či sekundární vlivy na celistvost a předmět ochrany výše uvedené lokality.

Z podkladů, které jsou správnímu úřadu k dispozici, nevyplývá negativní dotčení zájmů chráněných tímto zákonem, jež jsou svěřeny do kompetence krajského úřadu.

Oddělení integrované prevence - zpracovala Mgr. Marie Zeidlerová (tel.: 585 508 624)

Zákon č. 100/2001 Sb., o posuzování vlivů na životní prostředí a o změně některých zákonů (zákon o posuzování vlivů na životní prostředí), ve znění pozdějších předpisů:

Krajský úřad, jako příslušný správní úřad podle ustanovení § 22 písm. a) zákona č. 100/2001 Sb., o posuzování vlivů na životní prostředí a o změně některých souvisejících zákonů (zákon o posuzování vlivů na životní prostředí), ve znění pozdějších předpisů, k předmětnému záměru sděluje, že tento záměr **nepodléhá procesu posuzování vlivů na životní prostředí** ve smyslu výše citovaného zákona.

Odůvodnění: S ohledem na povahu a rozsah záměru a charakteristiku předpokládaných vlivů záměru na veřejné zdraví a životní prostředí dospěl příslušný úřad na základě dostupných podkladů a informací k závěru, že tento záměr **nenaplnuje dikci žádného z bodů** kategorie I a II přílohy č. 1 zákona o posuzování vlivů na životní prostředí. Krajský úřad přihlédl také ke skutečnosti, že uvedený záměr nemůže mít samostatně nebo ve spojení s jinými záměry významný vliv na příznivý stav předmětu ochrany nebo celistvost evropsky významné lokality ani ptačí oblasti, jak vyplývá ze stanoviska vydaného krajským úřadem, orgánem ochrany přírody, s výše uvedeným odůvodněním.

Zákon č. 76/2002 Sb., o integrované prevenci a omezování znečištění, o integrovaném registru znečišťování a o změně některých zákonů (zákon o integrované prevenci), v platném znění, § 28 písm. e) a zákon č. 224/2015 Sb., o prevenci závažných havárií způsobených vybranými nebezpečnými chemickými látkami nebo chemickými směsmi a o změně zákona č. 634/2004 Sb., o správních poplatcích, ve znění pozdějších předpisů, (zákon o prevenci závažných havárií):

Veřejné zájmy na úseku prevence závažných havárií a integrované prevence, jejichž ochrana je v působnosti krajského úřadu, nejsou předmětným záměrem dotčeny.

Stanovisko nenahrazuje vyjádření dotčených orgánů státní správy, ani příslušná povolení dle zvláštních předpisů, jako je např. stavební zákon, zákon o vodách, zákon o ochraně ovzduší, zákon o odpadech apod.

Otisk úředního razítka

Ing. Josef Veselský
vedoucí Odboru životního prostředí a zemědělství
Krajského úřadu Olomouckého kraje

Za správnost vyhotovení odpovídá: Mgr. Marie Zeidlerová



OBEC DOLOPLAZY, Doloplazy 15, 798 26 Nezamyslice

IČO: 00288195, tel: 582 389 013, tel./fax: 582 388 261

e-mail: oudol@volny.cz, oudoloplazy@email.cz

AGPOL s.r.o.

Jungmannova 153/12

779 00 Olomouc

ke sp. zn. Pos/550/20

Doloplazy, 11.11.2020

Vyjádření

K vaší žádosti o vydání stanoviska ke stavbě Cesta na Oboře Dobromilice, sdělujeme, že k návrhu **nemáme žádné připomínky** a na našem katastru se v této zájmové oblasti nenachází žádné sítě.

.....
Ladislav Sypko
starosta obce

telefon: 724 374 460

KRAJSKÁ HYGIENICKÁ STANICE OLOMOUCKÉHO KRAJE SE SÍDLEM V OLOMOUCI

Šafaříkova 2907/49, 797 20 Prostějov, tel. 582 305 760, e-mail: epodatelna@khsolc.cz, ID: 7zyai4b

Č. j.: KHSOC/54543/2020/PV/HOK

V Prostějově dne 2.12.2020

Sp. značka: KHSOC/54543/2020

Vyřizuje: Hana Jurová

Č. j. odesílatele: Pos/550/20

Adresát:

Obec Dobromilice

798 25 Dobromilice 6

V zastoupení:

AGPOL s.r.o.

Jungmannova 153/12

779 00 Olomouc

Posouzení žádosti o vydání stanoviska.

Na základě žádosti doručené Krajské hygienické stanici Olomouckého kraje se sídlem v Olomouci, územní pracoviště Prostějov, Šafaříkova 2907/49, 797 20 Prostějov (dále jen „KHS“), dne 4.11.2020 zaevidované pod č.j.: KHSOC/54543/2020/PV/HOK o vydání stanoviska ve smyslu § 77 odst. 1 zákona č. 258/2000 Sb., o ochraně veřejného zdraví a o změně některých souvisejících zákonů, ve znění pozdějších předpisů (dále jen „zákon č. 258/2000 Sb.“), a to k projektové dokumentaci ke společnému územnímu a stavebnímu řízení „Cesta na Oboře Dobromilice“ v k.ú. Dobromilice a Doloplazy. Žádost byla předložena: AGPOL s.r.o., Jungmannova 153/12, 779 00 Olomouc, IČO: 28597044, stavebník: Obec Dobromilice, 79825 Dobromilice 6.

Po posouzení této žádosti a dokumentace z hlediska zájmů chráněných orgánem ochrany veřejného zdraví KHS konstatuje, že charakterem stavby nejsou dotčeny zájmy chráněné orgánem ochrany veřejného zdraví, upravené v zákoně č. 258/2000 Sb., a proto se stanovisko ve smyslu § 77 odst. 1 zákona č. 258/2000 Sb.

nevydává.

Předložená PD řeší liniovou stavbu polní cesty z Dobromilic do Doloplaz mimo zastavěnou část obou obcí.

MUDr. Eva Čehovská

ředitelka sekce ochrany a podpory veřejného zdraví

Rozdělovník:

1. KHS – spis

2. AGPOL s.r.o., Jungmannova 153/12, 779 00 Olomouc – IDDS: ydbjhuf

Hasičský záchranný sbor Olomouckého kraje

Územní odbor Prostějov
Wolkerova 1554/6, 79601 Prostějov

Č. j.: HSOL-5782-2/2020

Uvádějte vždy při písemném styku

V Prostějově 02. 12. 2020

Počet listů: 1

Přílohy:

AGPOL s.r.o.
Jungmannova č.p. 153/12
Hodolany
779 00 Olomouc

ZÁVAZNÉ STANOVISKO

**dotčeného orgánu na úseku požární ochrany k dokumentaci pro vydání
stavebního povolení**

Č. j. doručeného spisu:

Vyřizuje:	kpt. Ing. Monika Štěpánková, tel.: 950 775 052, e-mail: monika.stepankova@hzsol.cz
Název stavby:	Cesta na Oboře Dobromilice
Místo stavby:	parc. č. 184/6, 3637, 3636, 3635, 3667, 3638, k.ú. Dobromilice parc. č. 371, 354, 355, 356, 366, k.ú. Doloplazy
Stavebník - investor:	Obec Dobromilice, č. p. 6, 798 25 Dobromilice
Předložená dokumentace:	Projektová dokumentace pro stavební povolení, Bc. Ing. B. Pospíšilová, září 2020

Hasičský záchranný sbor Olomouckého kraje jako věcně a místně příslušný dotčený orgán na úseku požární ochrany dle ust. § 26 odst. 2 písm. b) a ust. § 31 odst. 1 písm. b) zákona č. 133/1985 Sb., o požární ochraně, ve znění pozdějších předpisů (dále jen „zákon o PO“) posoudil v rozsahu níže uvedených podkladů výše uvedenou dokumentaci předloženou dne 04. 11. 2020 a **vydává** k ní v souladu s ustanovením § 31 odst. 3 zákona o PO a dále dle ust. § 149 odst. 1 zákona č. 500/2004 Sb., správní řád, ve znění pozdějších předpisů

SOUHLASNÉ ZÁVAZNÉ STANOVISKO.**Odůvodnění**

Hasičský záchranný sbor Olomouckého kraje vycházel při vydání závazného stanoviska z těchto podkladů:

Projektová dokumentace pro stavební povolení (Bc. Ing. B. Pospíšilová, září 2020)

Posouzením předložené projektové dokumentace dle ustanovení § 46 odst. 1 vyhlášky č. 246/2001 Sb., o stanovení podmínek požární bezpečnosti a výkonu státního požárního dozoru (vyhláška o požární prevenci), ve znění vyhlášky č. 221/2014 Sb., dospěl Hasičský záchranný sbor Olomouckého kraje k závěru, že předložená projektová dokumentace splňuje obsahové náležitosti dle ustanovení § 41 vyhlášky o požární prevenci. Z obsahu posouzené projektové dokumentace vyplývá, že jsou splněny technické podmínky požární ochrany kladené na danou stavbu vyhláškou č. 23/2008 Sb., o technických podmínkách požární ochrany staveb, ve znění vyhlášky č. 268/2011 Sb.

kpt. Ing. Monika Štěpánková
koordinátor - metodik
pracoviště prevence,
ochrany obyvatelstva a krizového řízení



Digitálně podepsal/a: Ing. Pavel Bíza, 10. 11. 2020 13:25

AGPOL s.r.o.
Jungmannova 153/12
77900 Olomouc

VÁŠ DOPIS ZNAČKY/ZE DNE	NAŠE ZNAČKA	VYŘIZUJE	MÍSTO/DATUM
-	PM-45832/2020/5203/Žu	Ing. Katarína Žúrková	Brno
4. 11. 2020		+420 541 637 275	10. 11. 2020
		zurkovak@pmo.cz	

Vypracování PD pro stavební povolení – Cesta na Oboře Dobromilice (k.ú. Dobromilice, Doloplazy; ORP Prostějov; kraj Olomoucký; HP 4-12-02)

Charakteristika akce:

Dne 4. 11. 2020 nám byla předložena žádost o vyjádření k DSP. Investorem je Obec Dobromilice, projektantem AGPOL s.r.o. Dokumentace navazuje na schválené Plány společných zařízení v rámci Komplexní pozemkové úpravy v k.ú. Dobromilice.

Projektová dokumentace řeší liniovou stavbu dopravního charakteru, tj. veřejně přístupné účelové komunikace – polní cesty:

- SO 101 – Polní cesta C50 (k.ú. Dobromilice - 627364, k.ú. Doloplazy - 630489),
- SO 102 – Polní cesta C28/29 (k.ú. Dobromilice - 627364, k.ú. Doloplazy - 630489).

Odvodnění polních cest je řešeno příčným a podélným sklonem cesty do okolního terénu.

Stavba se nachází v blízkosti VVT Brodečka (Drahanský potok) /IDVT 10100136/ ve správě Povodí Moravy, s.p., provoz Zlín. Stavba se částečně nachází v záplavovém území a AZZÚ.

Útvar povrchových vod: Brodečka (Drahanský potok) od toku Ferdinandský (Otaslavický) potok po ústí do toku Haná (ID VÚ: MOV_1050).

Vyjádření správce povodí a správce VVT Brodečka (Drahanský potok)

Na základě ustanovení § 54 odst. 4 zákona č. 254/2001 Sb., o vodách a o změně některých zákonů (vodní zákon) vydává Povodí Moravy, s.p., jako správce povodí a správce vodního toku následující

s t a n o v i s k o :

a) Z hlediska zájmů daných platným Národním plánem povodí Dunaje a Plánem dílčího povodí Moravy [ustanovení § 24 až § 26 vodního zákona) je uvedený záměr možný, protože lze předpokládat, že záměrem nedojde ke zhoršení chemického stavu a ekologického stavu/potenciálu dotčených útvarů povrchových vod a chemického stavu a kvantitativního stavu útvarů podzemních vod, a že nebude znemožněno dosažení jejich dobrého stavu/potenciálu.

Toto hodnocení vychází z posouzení souladu daného záměru s výše uvedenými platnými dokumenty.

Předpokládáme, že uvedený záměr vzhledem ke svému charakteru, velikosti a dopadu nebude mít vliv na stav vodního útvaru.

b) Z hlediska dalších zájmů chráněných zákonem č. 254/2001 Sb., o vodách a o změně některých zákonů, souhlasíme s uvedeným záměrem za podmínek:

1. Prováděním stavby nesmí dojít ke zhoršení kvality povrchových a podzemních vod ani ke zhoršení odtokových poměrů v dané lokalitě.
2. Vzhledem k umístění stavby v záplavovém území zde nebude volně skladován stavební materiál, závadné látky, lehce odplavitelný materiál ani odpad.
3. Vzdálenost polní cesty od břehové hrany VVT Brodečka bude min. 1,0 m.
4. Na polní cesty nebude omezen vjezd pro vozidla a mechanismy správce VVT Brodečka – Povodí Moravy, s.p.
5. Správci vodního toku, tj. Povodí Moravy, s.p., provoz Zlín (Tečovská 1109, 763 02 Zlín, Ing. Jaroslav Foukal, tel.: 607 747 034, e-mail: foukal@pmo.cz) bude v dostatečném časovém předstihu min. 7 dní písemně oznámen termín zahájení stavebních prací. Správce bude přizván k závěrečné prohlídce stavby, kde mu bude předložena dokumentace skutečného provedení včetně geodetického zaměření (Bpv + JTSK).
6. Po skončení stavebních prací musí být dotčené pozemky uvedeny do provozuschopného stavu a veškerý přebytečný materiál z nich musí být odstraněn.
7. Povodí Moravy, s.p. nebude přebírat žádné objekty související se stavbou do své správy ani majetku (tj. nebude přebírána do majetku ČR, ke kterému má právo hospodaření Povodí Moravy, s.p.).

Upozorňujeme:

- Povodí Moravy, s.p. nenese odpovědnost za případné škody způsobené průchodem velkých vod při povodňových průtocích nebo chodem ledů a nebude se na jejich odstranění podílet.
- Každý vlastník stavby a zařízení v korytech vodních toků nebo sousedících s nimi, je povinen udržovat svůj majetek v řádném stavu tak, aby byl zabezpečen proti škodám způsobeným vodou, odchodem ledů a neohrožoval plynulý odchod vod, a to i v případě povodní (§ 52, § 67, § 85 vodního zákona č. 254/2001 Sb. ve znění pozdějších předpisů).
- Používané mechanizační prostředky musí být v dobrém technickém stavu a budou dodržována maximální preventivní opatření k zabránění případným úkapům či únikům ropných látek.
- Odpad bude tříděn a likvidován v souladu se zákonem č. 185/2001 Sb. v platném znění.

Doba platnosti tohoto stanoviska je 2 roky, nebude-li využito pro vydání platného rozhodnutí nebo opatření vodoprávního nebo jiného správního úřadu.

Ing. Pavel Bíza

vedoucí útvaru správy povodí

Na vědomí (elektronicky):

Povodí Moravy, s.p., provoz Zlín



Archeologický ústav
AV ČR, Brno



Akademie věd
České republiky

AgPOL s.r.o.
Bc. Ing. Pospíšilová
Jungmannova 153/12
779 00 Olomouc

Vaše č. j.
Pos/550/20

ze dne
4. 11. 2020

naše č. j.
ARUB/6441/2020
DS

vyřizuje
Mgr. et Mgr. Róbert Antal
515 911 121

v Brně dne
5. 11. 2020

Vyjádření k projektové dokumentaci pro stavbu „Cesta na Oboře Dobromilic“, k.ú. Dobromilice, Doloplazy, okr. Prostějov

Archeologický ústav Akademie věd ČR, Brno, v. v. i., upozorňuje, že výše uvedená stavba se uskuteční na území s archeologickými nálezy, navíc zčásti stavba prochází územím s archeologickými nálezy I. kategorie, tzn., že se v místě stavby budou archeologické nálezy a situace s velkou pravděpodobností vyskytovat. Území dotčené stavbou je chráněno jako veřejný zájem podle zvláštních právních předpisů (zejména dle § 22, odst. 2 zákona č. 20/1987 Sb., o státní památkové péči, v platném znění). Má-li dojít při provádění stavební činnosti na území s archeologickými nálezy k jakýmkoliv zásahům pod povrch terénu (hloubení výkopů apod.), je třeba předpokládat narušení nebo odkrytí archeologických nálezů a situací, čímž vzniká nutnost provedení záchranného archeologického výzkumu. Z výše uvedeného zákonného ustanovení pak stavebníkovi vyplývají následující povinnosti:

Stavebník je dle § 22 zákona č. 20/1987 Sb., o státní památkové péči, v platném znění povinen písemně ohlásit termín zahájení zemních prací již od doby přípravy stavby, nejpozději však s předstihem 30 dnů před započítím Archeologickému ústavu Akademie věd ČR, Brno, v. v. i., a umožnit jemu nebo oprávněné organizaci provedení záchranného archeologického výzkumu na dotčeném území. Výzkum je prováděn na základě dohody uzavřené mezi investorem stavby a Archeologickým ústavem AV ČR nebo oprávněnou organizací. Úhrada nákladů záchranného archeologického výzkumu se řídí ustanovením § 22, odst. 2 zákona č. 20/1987 Sb., o státní památkové péči, v platném znění.

S pozdravem

PhDr. Lumír Poláček, CSc.
ředitel

ARCHEOLOGICKÝ ÚSTAV
AV ČR, BRNO, v. v. i.
Podatelna
602 00 Brno, Čechyňská 363/19
Česká republika

Formulář Oznámení stavební činnosti Archeologickému ústavu AV ČR:

<http://api.archeologickamapa.cz/oznameni/0/>

<http://arub.cz/informace-pro-stavebniky/index.html>



Pomáhat a chránit

KRAJSKÉ ŘEDITELSTVÍ POLICIE OLOMOUCKÉHO KRAJE

Územní odbor Prostějov
Dopravní inspektorát Prostějov

Č. j. KRPM-121228-2/ČJ-2020-141206

Prostějov 14. listopadu 2020

Počet stran: 2

Agpol s.r.o.
Jungmannova 153/12
779 00 OLOMOUČ**Stanovisko k projektové dokumentaci na akci "Cesta na Oboře Dobromilice"**

Dopravní inspektorát PČR Prostějov, jako dotčený orgán státní správy ve věci dopravního značení dle ust. § 77 odst. 2 písm. b) zákona č. 361/2000 Sb., ve znění pozdějších úprav, v souladu s ust. § 16 odst. 2 písm. b) a ust. § 10 odst. 4 písm. b) zákona č. 13/1997 Sb., ve znění pozdějších úprav,

s o u h l a s í

s projektovou dokumentací pro stavební povolení na akci "Cesta na Oboře Dobromilice".
Předmětem předložené projektové dokumentace je stavba účelové komunikace (polní cesty) mezi obcemi Dobromilice a Doloplazy (okr. Prostějov). stavba je rozdělena na 2 stavební objekty: SO 101 polní cesta na pozemcích k.ú. Dobromilice, p.č. 184/6, 3637, 3636, 3635, 3667, 3638; Doloplazy, p.č. 371, 354. Polní cesta bude v délce 175 m řešena, jako jednopruhová polní cesta s asfaltovým krytem v šířce 3,0 m + 2 x 0,5 m krajnice a v délce 604 m bude řešena, jako jednopruhová polní cesta v šířce 3,0 m. Bude provedeno náležité rozšíření ve směrových obloucích. V rámci SO jsou navrženy dvě výhybny v délce 20 m. Jako další výhybny budou sloužit hospodářské sjezdy, případně jiná rozšířená místa v trase cesty. Při vyústění cesty na místní komunikaci v obci Dobromilice bude osazena značka P6 "Stůj, dej přednost v jízdě" + směrové sloupky Z11g.

SO 102 polní cesta na pozemcích k.ú. Dobromilice, p.č. 3667; Doloplazy, p.č. 371, 354, 355, 356, 366. Polní cesta v délce 297 m bude řešena, jako jednopruhová polní cesta s zatravněným povrchem v šířce 3,0 m. Bude provedeno náležité rozšíření ve směrových obloucích. Výhybny navrženy nejsou.

U napojení na silnici III. třídy bude osazena typová uzamykatelná závora a doplněno nové svislé dopravní značení P6 "Stůj, dej přednost v jízdě" + směrové sloupky Z11g.

Havlíčková 16b
796 01 Prostějov

Zpracoval:
por. Mgr. Karel Meissel

npor. Bc. Pavel Beneš
vedoucí oddělení

podepsáno elektronicky

npor. Bc. Pavel Beneš

14.11.2020 15:14:27

Digitálně podepsal:

npor. Bc. Pavel Beneš
POLICIE ČESKÉ REPUBLIKY

Důvod:

Správa silnic Olomouckého kraje, příspěvková organizace

Středisko údržby Jih

Kostelecká 912/55, 796 01 Prostějov

Tel. 582 406 000, fax: 582 331 616, e-mail: sujih@ssok.cz

Bankovní spojení: KB Prostějov, č.ú.čtu 11338701/0100

AGPOL s.r.o.
Jungmannova 153/12
779 00 Olomouc

Váš dopis zn./ze dne

Naše značka
SSOK-JH 25080/2020
7.12.8 S5

Vyřizuje
Lamplota(582406096)

V Prostějově dne
19.11.2020

Vyjádření k projektové dokumentaci pro stavební řízení na akci: „**Vypracování PD pro stavební povolení – Cesta na Oboře Dobromilice**“, investor Obec Dobromilice.

Předložená projektová dokumentace řeší výstavbu polní cesty SO 101 - C50 a SO 102 - C28/29 v k.ú. Dobromilice a k.ú. Doloplazy. V rámci akce dojde k ukončení polní cesty SO 102 – C28/29 cca 4,25 m od kraje vozovky silnice III/4335.

SSOK, SÚ Jih souhlasí s předloženou projektovou dokumentací za těchto podmínek:

- před zahájením stavebních prací na stavebních objektech, které se dotknou tělesa silnice III/4335 bude přizván zástupce SSOK, SÚ Jih k jejich odsouhlasení (zástupce SSOK, SÚ Jih bude informován min. 10 pracovních dní předem)
- polní cesta C28/29 bude ukončena cca 4,25 m od kraje vozovky silnice III/4335
- navržená závora bude umístěna 6,5 m od kraje vozovky silnice III/4335
- **stavebními pracemi a stavbou nesmí dojít k zásahu do tělesa silnice III/4335**
- SSOK, SÚ Jih upozorňuje, že při údržbě silnice vznikají podélné hrázky, které SSOK, SÚ Jih nebude odklízet
- SSOK, SÚ Jih upozorňuje, že do správy a údržby nepřevezmé závaru a nové dopravní značení
- v případě znečišťování vozovky silnice III/4335 během výstavby, bude znečištění průběžně odstraňováno
- výkopek a stavební materiál nebude ukládán na silniční těleso
- stavbou nesmí vzniknout SSOK, SÚ Jih žádné závazky a výdaje
- SSOK, SÚ Jih bude požadovat min. 60 měsíční záruční dobu na zásahy v silničním tělese
- platnost vyjádření je dva roky od data vyhotovení

Vít Lamplota
správní cestmistr

Správa silnic Olomouckého kraje
příspěvková organizace
Středisko údržby Jih
Kostelecká 912/55, 796 01 Prostějov

Sídlo a kontaktní údaje organizace, zapsané v obchodním rejstříku, vedeném Krajským soudem v Ostravě v oddíle Pr, vložka 100 dnem 14.11.2002:

Správa silnic Olomouckého kraje, příspěvková organizace

Lipenská 753/120, Hodolany, 779 00 Olomouc

IČ: 70960399, DIČ: CZ70960399

Telefon : 585 170 311 Fax: 585 311 115 e-mail: ssok@ssok.cz www.ssok.cz

AGPOL s.r.o.
Jungmannova 153
77900 Olomouc

Váš dopis značky / ze dne	Naše značka	Vyřizuje	Místo odeslání / dne
Pos/ 550/ 20 / 04.11.2020	UPTS/OS/259477/2020	Václav Kučera	Praha / 04.11.2020

Věc: Vyjádření k existenci podzemních sítí spol. České Radiokomunikace, a.s.

Účel: Spojené územní a stavební řízení


Akce: Cesta na Oboře Dobromilice

K Vaší žádosti Vám po prošetření aktuálního stavu našich podzemních sítí sdělujeme, že na Vámi vyznačeném území nedojde ke styku s žádným podzemním vedením/zařízením v naší správě.

Z hlediska stávající zájmu Českých Radiokomunikací a.s. nemáme ke shora uvedenému záměru žádné námitky či připomínky.

S pozdravem

Za správnost:


České Radiokomunikace a.s.
Skokanská 2117/1
169 00 Praha 6
(53)

Simona Hulíková
Specialista ochrany sítě

Příloha: Daňový doklad

Platnost tohoto vyjádření je jeden rok od data vystavení, tj. do 04.11.2021

PIN: 3499

Úhradu částky za vyjádření proveďte na účet Českých Radiokomunikací, a.s. Číslo účtu Českých Radiokomunikací, a.s. vč. variabilního symbolu naleznete na přiloženém Zjednodušeném daňovém dokladu.

**VYJÁDŘENÍ O EXISTENCI SÍTĚ ELEKTRONICKÝCH KOMUNIKACÍ
společnosti CETIN a.s.
(„Vyjádření“)**

**A VŠEOBECNÉ PODMÍNKY OCHRANY SÍTĚ ELEKTRONICKÝCH KOMUNIKACÍ
společnosti CETIN a.s.
(„Všeobecné podmínky ochrany SEK“)**

toto Vyjádření a Všeobecné podmínky ochrany SEK je vydané dle ustanovení § 101 zákona č. 127/2005 Sb., o elektronických komunikacích a o změně některých souvisejících zákonů, v účinném znění („**Zákon o elektronických komunikacích**“), a dle ustanovení § 161 zákona č. 183/2006 Sb., o územním plánování a stavebním řádu, v účinném znění („**Stavební zákon**“), a dle příslušných ustanovení zákona č. 89/2012 Sb., občanský zákoník, v účinném znění („**Občanský zákoník**“)

Číslo jednací: 810395/20

Číslo žádosti: 0120 947 750 („Žádost“)

Název akce („ Stavba “)	Vypracování PD pro stavební povolení - Cesta na Oboře Dobromilice	
Důvod vydání Vyjádření („ Důvod vyjádření “)	Stavební řízení	
Žadatel	AGPOL s.r.o., kontaktní osoba: AGPOL s.r.o. , Jungmannova 153/12, Olomouc, 77900	
Stavebník	Obec Dobromilice, Dobromilice 6, Dobromilice, 79825	
Zájmové území	Okres	Prostějov
	Obec	Dobromilice, Doloplazy
	Kat. území / č. parcely	Dobromilice; Doloplazy
Platnost Vyjádření		11. 11. 2022 („Den konce platnosti Vyjádření“)

Žadatel Žádostí určil a vyznačil Zájmové území, jakož i určil Důvod Vyjádření.

Na základě určení a vyznačení Zájmového území Žadatelem a na základě určení Důvodu Vyjádření vydává společnost CETIN a.s. následující Vyjádření:

Dojde ke střetu se sítí elektronických komunikací (dále jen „SEK“) společnosti CETIN a.s.

- (I) Na Žadatelem určeném a vyznačeném Zájmovém území se vyskytuje SEK společnosti CETIN a.s.;
- (II) Společnost CETIN a.s. **za podmínky splnění bodu (III) tohoto Vyjádření souhlasí**, aby Stavebník a/nebo Žadatel, je-li Stavebníkem v Zájmovém území vyznačeném v Žádosti, provedl Stavbu a/nebo činnosti povolené příslušným správním rozhodnutím vydaným dle Stavebního zákona;
- (III) Stavebník a/nebo Žadatel, je-li Stavebníkem, je povinen
 - (i) dodržet tyto níže uvedené podmínky, které byly stanovené POS, tak jak je tento označen ve Všeobecných podmínkách ochrany SEK

Číslo jednací: 810395/20

Číslo žádosti: 0120 947 750

- - Vedení SEK pod pojižděnou plochou (vozovka, parkoviště, vjezdy) je nutno uložit do vhodných dělených chrániček (popř. betonových koryt) s přesahem 0,5m za obrubu. Do chrániček pod pojižděnými plochami však nesmí být ukládány kabelové spojky, větvení trasy, nebo ostrá odbočení; V tomto případě rozhodne o vhodné ochraně SEK CETIN přivolaný POS. K takto ochráněnému vedení SEK přiložte jednu (na obou koncích řádně utěsněnou) rezervní chráničku (KOPOFLEX DN110).
 - Při odkrytí telekomunikační trasy je vždy nutno vyzvat POS ke kontrole vedení před záhozem. Až po prokazatelně provedené kontrole (např. zápis do stavebního deníku) je možno provést zához.
 - Při záhozu obnaženého vedení SEK je třeba toto nejdříve zapískovat a následně také zpět položit použité ochranné prvky (cihly, krycí desky, výstražná fólie a pod.)
 - V průběhu stavby budou nově položené chráničky geodeticky zaměřeny a kóty prokazatelně (např. provedením zápisu do stavebního deníku) předány POS.
 - Případné další požadavky na úpravu vedení SEK je nutno projednat předem s POS CETIN.
 - Pokud nebude písemně společností CETIN stanoveno jinak, výsadba dřevin a vzrostlé zeleně v ochranném pásmu SEK je zakázána. ; a
- (ii) řídit se Všeobecnými podmínkami ochrany SEK, které jsou nedílnou součástí Vyjádření;
- (IV) Pro případ, že bude nezbytné přeložení SEK, zajistí vždy takové přeložení SEK její vlastník, společnost CETIN a.s. Stavebník, který vyvolal překládku SEK je dle ustanovení § 104 odst. 17 Zákona o elektronických komunikacích povinen uhradit společnosti CETIN a.s. veškeré náklady na nezbytné úpravy dotčeného úseku SEK, a to na úrovni stávajícího technického řešení;

- (V) Pro účely přeložení SEK dle bodu (IV) tohoto Vyjádření je Stavebník povinen uzavřít se společností CETIN a.s. Smlouvu o realizaci překládky SEK.

Vyjádření je platné pouze pro Zájmové území určené a vyznačené Žadatelem, jakož i pro Důvod Vyjádření stanovený a určený Žadatelem v Žádosti.

Vyjádření pozbývá platnosti i) v Den konce platnosti Vyjádření, ii) změnou rozsahu Zájmového území či změnou Důvodu Vyjádření uvedeného v Žádosti a/nebo iii) jakýmkoliv porušením kterékoliv povinnosti stanovené Všeobecnými podmínkami ochrany SEK, to vše v závislosti na tom, která ze skutečností rozhodná pro pozbytí platnosti Vyjádření nastane nejdříve.

Společnost CETIN a.s. vydáním tohoto Vyjádření poskytla Žadateli pro Žadatelem určené a vyznačené Zájmové území veškeré informace o SEK dostupné společnosti CETIN a.s. ke dni podání Žádosti.

Ze strany společnosti CETIN a.s. může v některých případech docházet ke zpracování Vašich osobních údajů. Ke zpracování Vašich osobních údajů dochází vždy v souladu s platnými právními předpisy. Konkrétní zásady a podmínky zpracování osobních údajů společnosti CETIN a.s. jsou dostupné na <https://www.cetin.cz/zasady-ochrany-osobnich-udaju>.

V případě dotazů k Vyjádření kontaktujte prosím asistenční linku 238 461 111.

Přílohami Vyjádření jsou:

- *Všeobecné podmínky ochrany SEK*
- *Informace k vytýčení SEK ve vlastnictví společnosti CETIN a.s.*
- *Situační výkres (obsahuje Zájmové území určené a vyznačené Žadatelem a výřezy účelové mapy SEK)*



Číslo jednací: 810395/20

Číslo žádosti: 0120 947 750

Vyjádření vydala společnost **CETIN a.s.** dne: 11. 11. 2020.

A handwritten signature in black ink, appearing to be "Karl".

CETIN a.s.
Českomoravská 2510/19, Libeň
190 00 Praha 9
DIČ: CZ04084063

102

VŠEOBECNÉ PODMÍNKY OCHRANY SÍTĚ ELEKTRONICKÝCH KOMUNIKACÍ společnosti CETIN a.s.**1. PLATNOST VŠEOBECNÝCH PODMÍNEK**

- i) Tyto Všeobecné podmínky ochrany sítě elektronických komunikací (dále jen „VPOSEK“) tvoří součást Vyjádření (jak je tento pojem definován níže v článku 2 VPOSEK).
- ii) V případě rozporu mezi Vyjádřením a těmito VPOSEK mají přednost ustanovení Vyjádření, pokud není těmito VPOSEK stanoveno jinak.

2. DEFINICE

Níže uvedené termíny, jsou-li použity v těchto VPOSEK a uvozeny velkým písmenem, mají následující význam, není-li těmito VPOSEK a/nebo Příslušnými požadavky stanoveno výslovně jinak:

„**CETIN**“ znamená CETIN a.s. se sídlem Českomoravská 2510/19, Libeň, 190 00 Praha 9, IČO: 04084063, zapsaná v obchodním rejstříku vedeném Městským soudem v Praze pod spz. B 20623;

„**Den**“ je kalendářní den;

„**Kabelovod**“ podzemní zařízení sestávající se z tělesa Kabelovodu a kabelových komor, sloužící k zatahování kabelů a ochranných trubek;

„**Občanský zákoník**“ znamená zákon č. 89/2012 Sb., občanský zákoník, v účinném znění;

„**POS**“ je zaměstnanec společnosti CETIN, pověřený ochranou sítě, Bohumil Gartner, tel.: 602 521 715, e-mail: bohumil.gartner@cetin.cz;

„**Pracovní den**“ znamená Den, kromě soboty, neděle, a státních svátků a ostatních svátků ve smyslu zákona č. 245/2000 Sb., o státních svátcích, o významných dnech a o dnech pracovního klidu, v účinném znění;

„**Příslušné požadavky**“ znamená jakýkoli a každý příslušný právní předpis, vč. technických norem, nebo normativní právní akt veřejné správy či samosprávy, nebo jakékoli rozhodnutí, povolení, souhlas nebo licenci, včetně podmínek, které s ním souvisí;

„**Překládka**“ je stavba spočívající ve změně trasy vedení SEK ve vlastnictví CETIN nebo přemístění zařízení SEK ve vlastnictví CETIN; Stavebník, který Překládku vyvolal, je dle ustanovení § 104 odst. 17 Zákona o elektronických komunikacích povinen uhradit společnosti CETIN veškeré náklady na nezbytné úpravy dotčeného úseku SEK, a to na úrovni stávajícího technického řešení;

„**SEK**“ je síť elektronických komunikací ve vlastnictví CETIN;

„**Stavba**“ je stavba a/nebo činnosti ve vztahu, k níž bylo vydáno Vyjádření, a je prováděna Stavebníkem a/nebo Žadatelem v souladu s Příslušnými požadavky, povolená příslušným správním rozhodnutím vydaným dle Stavebního zákona;

„**Stavebník**“ je osoba takto označená ve Vyjádření;

„**Stavební zákon**“ je zákon č. 183/2006 Sb., o územním plánování a stavebním řádu;

„**Vyjádření**“ je vyjádření o existenci sítě elektronických komunikací vydané společností CETIN dne 11. 11. 2020 pod č.j. 810395/20;

„**Zájmové území**“ je území označené Žadatelem a/nebo Stavebníkem v Žádosti;

„**Situační výkres**“ je výkres, který je přílohou Vyjádření a obsahuje Zájmové území určené a vyznačené Žadatelem v Žádosti a výřezy účelové mapy SEK;

„**Zákon o elektronických komunikacích**“ je zákon č. 127/2005 Sb., o elektronických komunikacích a o změně některých souvisejících zákonů, v účinném znění;

„**Žadatel**“ je osoba takto označená ve Vyjádření.

„**Žádost**“ je žádost, kterou Žadatel a/nebo Stavebník požádal CETIN o vydání Vyjádření.

3. PLATNOST A ÚČINNOST VPOSEK

Tyto VPOSEK jsou platné a účinné Dnem odeslání Vyjádření na i) adresu elektronické pošty Stavebníka a/nebo Žadatele uvedenou v Žádosti nebo ii) adresu pro doručení prostřednictvím poštovní přepravy uvedenou Stavebníkem a/nebo Žadatelem v Žádosti.

4. OBECNÁ PRÁVA A POVINNOSTI STAVEBNÍKA A/NEBO ŽADATELE

- i) Stavebník, Žadatel je výslovně srozuměn s tím, že SEK je veřejně prospěšným zařízením, byla zřízena ve veřejném zájmu a je chráněna Příslušnými požadavky.
- ii) SEK je chráněna ochranným pásmem, jehož rozsah je stanoven (a) ustanovením § 102 Zákona o elektronických komunikacích a/nebo (b) právními předpisy účinnými před Zákonem o elektronických komunikacích, není-li Příslušnými požadavky stanoveno jinak.
- iii) Stavebník, Žadatel nebo jím pověřená třetí osoba, je povinen při provádění Stavby nebo jiných prací, při odstraňování havárií a projektování staveb, řídit se Příslušnými požadavky, správnou praxí v oboru stavebnictví a technologickými postupy a je povinen učinit veškerá nezbytná opatření vyžadovaná Příslušnými požadavky k ochraně SEK před poškozením. Povinnosti dle tohoto odstavce má Stavebník rovněž ve vztahu k SEK, které se nachází mimo Zájmové území.
- iv) Při zjištění jakéhokoli rozporu mezi údaji v Situačním výkresu, který je přílohou Vyjádření a skutečným stavem, je Stavebník a/nebo Žadatel povinen bez zbytečného odkladu, nejpozději Den následující po zjištění takové skutečnosti, zjištěný rozpor oznámit POS.
- v) Stavebník, Žadatel nebo jím pověřená třetí osoba, je povinen každé poškození či krádež SEK bezodkladně, nejpozději Den následující po zjištění takové skutečnosti, oznámit takovou skutečnost dohledovému centru společnosti CETIN na telefonní číslo +420 238 464 190.
- vi) Bude-li Stavebník, Žadatel nebo jím pověřená třetí osoba na společnost CETIN požadovat, aby se jako účastník správního řízení, pro jehož účely bylo toto Vyjádření vydáno, vzdala práva na odvolání proti rozhodnutí vydanému ve správním řízení, je oprávněn kontaktovat POS.

5. POVINNOSTI STAVEBNÍKA PŘI PŘÍPRAVĚ STAVBY

- i) Při projektování Stavby je Stavebník povinen zajistit, aby projektová dokumentace Stavby (i) zohledňovala veškeré požadavky na ochranu SEK vyplývající z Příslušných požadavků, zejména ze Zákona o elektronických komunikacích a Stavebního zákona, (ii) respektovala správnou praxi v oboru stavebnictví a technologické postupy a (iii) umožňovala, aby i po provedení a umístění Stavby dle takové projektové dokumentace byla společnost CETIN, jako vlastník SEK schopna bez jakýchkoli omezení a překážek provozovat SEK, provádět údržbu a opravy SEK.
- ii) Nebude-li možné projektovou dokumentaci zajistit některý, byť i jeden z požadavků dle předchozího odstavce (i) a/nebo umístění Stavby by mohlo způsobit, že nebude naplněn některý, byť i jeden z požadavků dle předchozího odstavce (i), vyvolá Stavebník Překládku.
- iii) Při projektování Stavby, která se nachází nebo je u ní zamýšleno, že se bude nacházet v ochranném pásmu radiových tras společnosti CETIN a překračuje výšku 15 m nad zemským povrchem, a to včetně dočasných objektů zařízení staveniště (jeřáby, konstrukce, atd.) je Stavebník povinen písemně kontaktovat POS za účelem získání konkrétního stanoviska a podmínek k ochraně radiových tras společnosti CETIN a pro určení, zda Stavba vyvolá Překládku. Ochranné pásmo radiových tras v šíři 50m je zakresleno do situačního výkresu, který je součástí tohoto Vyjádření.

VŠEOBECNÉ PODMÍNKY OCHRANY SÍTĚ ELEKTRONICKÝCH KOMUNIKACÍ společnosti CETIN a.s.

- (iv) Pokud se v Zájmovém území nachází podzemní silové vedení (NN) ve vlastnictví společnosti CETIN, je Stavebník povinen ve vztahu k projektové dokumentaci zajistit totéž, co je uvedeno pod písm (i) tohoto článku 5, přičemž platí, že Stavebník vyvolá Překládku v případech uvedených pod písm (ii) tohoto článku 5.
- (v) Stavebník je povinen při projektování Stavby, která je stavbou (a) zařízení silových elektrických sítí (VN, VVN a ZVVN) a/nebo (b) trakčních vedení, provést výpočet či posouzení rušivých vlivů na SEK, zpracovat ochranná opatření, to vše dle a v souladu s Příslušnými požadavky. Stavebník je povinen nejpozději třicet (30) Dnů před podáním žádosti o vydání příslušného správního rozhodnutí k umístění Stavby dle Stavebního zákona předat POS výpočet či posouzení rušivých vlivů na SEK a zpracovaná ochranná opatření.
- (vi) Je-li Stavba v souběhu s Kabelovodem, nebo Kabelovod kříží, je Stavebník povinen nejpozději ke Dni, ke kterému započne se zpracováním projektové dokumentace ke Stavbě, oznámit POS a projednat s POS (a) veškeré případy, kdy trajektorie podvrtní a prolaká budou vedeny ve vzdálenosti menší, než je 1,5 m od Kabelovodu a (b) jakékoliv výkopové práce, které budou nebo by mohly být vedeny v úrovni či pod úrovní Kabelovodu nebo kabelové komory.
- (vii) Je-li Stavba umístěna nebo má být umístěna v blízkosti Kabelovodu, ve vzdálenosti menší, než jsou 2 m nebo kříží-li Stavba Kabelovod ve vzdálenosti menší, než je 0,5 m nad nebo kdekoliv pod Kabelovodem, je Stavebník povinen předložit POS k posouzení zakreslení Stavby v příčných řezech, přičemž do příčného řezu je Stavebník rovněž povinen zakreslit profil kabelové komory.

6. POVINNOSTI STAVEBNÍKA PŘI PROVÁDĚNÍ STAVBY

- (i) Stavebník je před započítím jakýchkoliv zemních prací ve vztahu ke Stavbě povinen vytýčit trasu SEK na terénu dle Příslušných požadavků a dle Stavebního zákona. S vytýčenou trasou SEK je Stavebník povinen seznámit všechny osoby, které budou anebo by mohly zemní práce ve vztahu ke Stavbě provádět. V případě porušení této povinnosti bude Stavebník odpovědný společnosti CETIN za náklady a škody, které porušením této povinnosti společnosti CETIN vzniknou a je povinen je společnosti CETIN uhradit.
- (ii) Pět (5) Pracovních dní před započítím jakýchkoliv prací ve vztahu ke Stavbě je Stavebník povinen oznámit společnosti CETIN, že zahájí práce či činnosti ve vztahu ke Stavbě. Písemné oznámení dle předchozí věty zašle Stavebník na adresu elektronické pošty POS a bude obsahovat minimálně číslo jednací Vyjádření a kontaktní údaje Stavebníka.
- (iii) Stavebník je povinen zabezpečit a zajistit SEK proti mechanickému poškození, a to zpravidla dočasným umístěním silničních betonových panelů nad kabelovou trasou SEK. Do doby, než je zajištěna a zabezpečena ochrana SEK proti mechanickému poškození, není Stavebník oprávněn přejíždět vozidly nebo stavební mechanizací kabelovou trasu SEK. Při přepravě vysokých nákladů nebo při projíždění stroji, vozidly či mechanizací pod nadzemním vedením SEK je Stavebník povinen prověřit, zda výška nadzemního vedení SEK je dostatečná a umožňuje spolehlivý a bezpečný způsob přepravy nákladu či průjezdu stroje, vozidel či mechanizace.
- (iv) Při provádění zemních prací v blízkosti SEK je Stavebník povinen postupovat tak, aby nedošlo ke změně hloubky uložení nebo prostorového uspořádání SEK. V místech, kde SEK vystupuje ze země do budovy, rozváděče, na sloup apod. je Stavebník povinen vykonávat zemní práce se zvýšenou mírou opatrnosti, výkopové práce v blízkosti sloupů nadzemního vedení SEK je Stavebník povinen provádět v takové vzdálenosti od sloupu nadzemního vedení SEK,

kteřá je dostatečná k tomu, aby nedošlo nebo nemohlo dojít k narušení stability sloupu nadzemního vedení SEK. Stavebník je povinen zajistit, aby jakoukoliv jeho činností nedošlo bez souhlasu a vědomí společnosti CETIN (a) ke změně nivelety terénu, a/nebo (b) k výsadbě trvalých porostů, a/nebo (c) ke změně rozsahu a změně konstrukce zpevněných ploch. Pokud došlo k odkrytí SEK, je Stavebník povinen SEK po celou dobu odkrytí náležitě zabezpečit proti prověšení, poškození a odcizení.

- (v) Zjistí-li Stavebník kdykoliv během provádění prací ve vztahu ke Stavbě jakýkoliv rozpor mezi údaji v projektové dokumentaci a skutečností, je povinen bezodkladně přerušit práce a oznámit zjištěný rozpor na adresu elektronické pošty POS. Stavebník není oprávněn pokračovat v pracích ve vztahu ke Stavbě do doby, než získá písemný souhlas POS s pokračováním prací.
- (vi) Stavebník není bez předchozího písemného souhlasu společnosti CETIN oprávněn manipulovat s kryty kabelových komor, jakkoliv zakrývat vstupy do kabelových komor, a to ani dočasně, vstupovat do kabelových komor, jakkoliv manipulovat s případně odkrytými prvky SEK či s jakýmkoliv jiným zařízením se SEK souvisejícím. Rovněž bez předchozího písemného souhlasu společnosti CETIN není Stavebník oprávněn umístit nad trasou Kabelovodu jakoukoliv jinou síť technické infrastruktury v podélném směru.
- (vii) Byla-li v souladu s Vyjádřením a těmito VPOSEK odkryta SEK je Stavebník povinen tři (3) Pracovní dny před zakrytím SEK písemně oznámit POS zakrytí SEK a vyzvat ho ke kontrole před zakrytím. Oznámení Stavebníka dle předchozí věty musí obsahovat minimálně předpokládaný Den zakrytí, číslo jednací Vyjádření a kontaktní údaje Stavebníka. Stavebník není oprávněn provést zakrytí do doby, než získá písemný souhlas POS se zakrytím.

7. ROZHODNÉ PRÁVO

Vyjádření a VPOSEK se řídí českým právem, zejména Občanským zákoníkem, Zákonem o elektronických komunikacích a Stavebním zákonem. Veškeré spory z Vyjádření či VPOSEK vyplývající budou s konečnou platností řešeny u příslušného soudu České republiky.

8. PÍSEMNÝ STYK

Písemným stykem či pojmem „písemně“ se pro účely Vyjádření a VPOSEK rozumí předání zpráv jedním z těchto způsobů:

- v listinné podobě;
- e-mailovou zprávou s uznávaným elektronickým podpisem dle zák. č. 297/2016 Sb., o službách vytvářejících důvěru pro elektronické transakce, v účinném znění; a/nebo e-mailovou zprávou zaslanou na adresu POS;

9. ZÁVĚREČNÁ USTANOVENÍ

- (i) Stavebník, Žadatel nebo jím pověřená třetí osoba je počínaje Dnem převzetí Vyjádření povinen užít informace a data uvedená ve Vyjádření pouze a výhradně k účelu, pro který mu byla tato poskytnuta. Stavebník, Žadatel nebo jím pověřená třetí osoba není oprávněn informace a data rozmnožovat, rozšiřovat, pronajímat, půjčovat či jinak umožnit jejich užívání třetí osobou bez předchozího písemného souhlasu společnosti CETIN.
- (ii) Pro případ porušení kterékoliv z povinností Stavebníka, Žadatele nebo jím pověřené třetí osoby, založené Vyjádřením /nebo těmito VPOSEK je Stavebník, Žadatel či jím pověřená třetí osoba odpovědný za veškeré náklady a škody, které společnosti CETIN vzniknou porušením povinností Stavebníka, Žadatele nebo jím pověřené třetí osoby.

Číslo jednací: 810395/20

Číslo žádosti: 0120 947 750

Informace k vytyčení SEK

V případě požadavku na vytyčení SEK společnosti CETIN se, prosím, obraťte na společnosti uvedené níže:

CETIN a.s. - středisko Morava střed

se sídlem: Českomoravská 2510/19, Libeň, 190 00 Praha 9
IČ: 04084063 DIČ: CZ04084063
kontakt: tel: 238462755 obslužná doba po-pa 7 - 15 hod

Vegacom, a.s. - výhradní dodavatel společnosti CETIN a.s.

se sídlem: Stupkova 952/18, 77900 Olomouc
IČ: 25788680 DIČ: CZ25788680
kontakt: Hurníková Hana, mobil: 725820758, e-mail: hurnikova@vegacom.cz

CLAK s.r.o.

se sídlem: Rozvadovice 66 784 01 Litovel
IČ: 63323290 DIČ: CZ63323290
kontakt: Emil Kvapil, mobil: 602428805, e-mail: kvapil.e@iol.cz

ELTEKO, spol. s r.o.

se sídlem: brí Jaroňků 4063, 760 01 Zlín
IČ: 46342401 DIČ:
kontakt: Pavel Hrabovský, mobil: 603 226 502, e-mail: vytycovani@seznam.cz

FRANTIŠEK DOLEŽAL - Vytyčování sítí

se sídlem: Norská 222/46, 779 00 Olomouc
IČ: 12676829 DIČ: CZ6408020564
kontakt: František Doležal, mobil: 777 777 011, e-mail: posta@vytycovani.cz

Kabelový servis spol. s r.o.

se sídlem: Kyselovská 211/82, 783 01 Olomouc
IČ: 60322268 DIČ: CZ60322268
kontakt: František Doležal, mobil: 777 777 011, e-mail: posta@kabelovyservis.cz
František Buchta, mobil: 777 777 012

Karel Horský

se sídlem: Poličská 877/36, 568 02 Svitavy - Předměstí
IČ: 01377841 DIČ:
kontakt: Karel Horský, mobil: 602 483 023, e-mail: k.horsky.sy@gmail.com

NOVOMONT s.r.o.

se sídlem: 8.května 31, 787 01 Šumperk
IČ: 25394525 DIČ: CZ25394525
kontakt: Oldřich Slavíček, mobil: 777333596, e-mail: o.slavicek@atlas.cz

Rostislav Synek

se sídlem: Komenského 538, 798 52 Konice
IČ: 48465518 DIČ:
kontakt: Rostislav Synek, mobil: 776578678, e-mail: rostislav.synek@seznam.cz

Číslo jednací: 810395/20

Číslo žádosti: 0120 947 750

Josef Joura

se sídlem: Okřešice 53, okres Třebíč, 674 01

IČ: 88282091

DIČ: CZ6312180820

kontakt: Josef Joura, mobil: 602578674, e-mail: josefjoura@seznam.cz

Sitel, spol. s r.o., středisko Zlín

se sídlem: Vinohradská 74, 618 00 Brno-Černovice

IČ: 44797320

DIČ: CZ 44797320

kontakt: Karel Kutra, mobil: 725 584 166, email: kkutra@sitel.cz



E.ON Distribuce, a.s., F. A. Gerstnera 2151/6, 370 01 České Budějovice

AGPOL s.r.o.
Adrián Hájník
Jungmannova 153/12
779 00 Olomouc

Prostějov, 04.11.2020

Vyjádření k žádosti o souhlas se stavbou a činností v ochranném pásmu zařízení distribuční soustavy (elektrická síť) ve vlastnictví E.ON Distribuce, a.s.

Toto vyjádření slouží pro potřeby řádného umístění, výstavby a užívání stavby a je vyjádřením pro územní a stavební řízení.

Předložili jste nám žádost o vyjádření ke stavbě a činnosti v ochranném pásmu:

Nadzemní vedení VN
Nadzemní vedení NN

Název stavby: **Vypracování PD pro stavební povolení - Cesta na Oboře Dobromilice**
Místo stavby: k.ú. Doloplazy (630489), Dobromilice (627364), dle dodané situace

Souhlasíme s provedením výše uvedené akce v ochranném pásmu zařízení distribuční soustavy při splnění těchto podmínek:

- 1. V ochranných pásmech (dále jen OP) zařízení distribuční soustavy budou při realizaci uděleného souhlasu dodrženy podmínky dle § 46 odst. 8 zákona č. 458/2000 Sb., v platném znění, kde se konstatuje, že v OP těchto zařízení je zakázáno pod písmeny:**
 - c) provádět činnosti, které by mohly ohrozit spolehlivost a bezpečnost provozu těchto zařízení nebo ohrozit život, zdraví či majetek osob**
 - d) provádět činnosti, které by znemožňovaly nebo podstatně znesnadňovaly přístup k těmto zařízením.**
- 2. Výkopové práce v blízkosti podpěrných bodů nadzemního vedení VN provádět v min. vzdálenosti 3 m od těchto bodů a v blízkosti podpěrných bodů nadzemního vedení NN v min. vzdálenosti 2 m od těchto bodů tak, aby nedošlo k narušení stability podpěrných bodů a uzemňovací soustavy, nebo nebyl jinak ohrožen provoz el. zařízení a bezpečnost osob.**

E.ON Distribuce, a.s.
Regionální správa
Prostějov
Poděbradovo nám.
1588/2,2a
796 01 Prostějov
www.eon-distribuce.cz

Silvie Grulichová
T +420-58232-3824
silvie.grulichova@eon.cz

Naše značka
S46170-27023613

Sídlo společnosti:
F.A. Gerstnera 2151/6
České Budějovice 7
370 01 České Budějovice
Společnost je zapsána
v Obchodním rejstříku
vedeném Krajským soudem
v Českých Budějovicích,
oddíl B., vložka 1772
IČ: 280 85 400
DIČ: CZ28085400

3. **V ochranném pásmu nadzemního vedení VN zůstane zachována stávající niveleta terénu.**
4. **Zakreslení trasy nadzemního i podzemního vedení, vyskytujícího se v zájmovém území, do všech vyhotovení prováděcí dokumentace a jeho vyznačení dobře viditelným způsobem přímo v terénu.** Jedná se zejména o místa křížení či souběhu trasy vedení s trasou pohybu mechanizace, s trasou vedení výkopů a podobně tak, aby pracující na staveništi byli o hranicích ochranného pásma trvale informováni.
5. Objednání přesného vytýčení distribuční sítě (trasy kabelu) v terénu a to nejméně 14 dnů před zahájením prací v blízkosti podzemního kabelového vedení. V případě, že nebude možné trasu kabelu bezpečně určit pomocí vytyčovacího zařízení, je investor zemních prací povinen pro jednoznačné stanovení jeho polohy provést na určených místech a v nezbytném rozsahu ruční odkrytí kabelu podle pokynů zaměstnanců ECD. **Vytýčení kabelů VN, NN zajistí Roman Precechtěl, tel.: 58232-3806, email: roman.precechtel@eon.cz.**
6. **Provádění zemních prací v ochranném pásmu kabelového vedení výhradně klasickým ručním nářadím bez použití jakýchkoli mechanismů s nejvyšší opatrností, nebude-li provozovatelem zařízení stanoveno jinak.**
7. Vhodné zabezpečení obnaženého kabelu (podložení, vyvěšení, ...), aby nedošlo k jeho poškození poruchou nebo nepovolanou osobou a označení výstražnými tabulkami, bude provedeno podle pokynů pracovníka ECD. Další podmínky pro zabezpečení našeho zařízení si vyhrazujeme při vytýčení nebo po jeho odkrytí.
8. **Vyřešení způsobu provedení souběhů a křížení výše zmíněné akce s rozvodným zařízením musí odpovídat příslušným ČSN.**
9. Přizvání zástupce ECD ke kontrole křížovatek a souběhů před záhozem výkopu. O kontrole bude proveden zápis do montážního nebo stavebního deníku. Při nedodržení této podmínky budou poruchy vzniklé na zařízení odstraňovány na náklady investora stavby.
10. **Po dokončení musí stavba z pohledu ochrany před provozními a poruchovými vlivy distribuční soustavy odpovídat příslušným normám, zejména PNE 33 3301, PNE 33 3302, PNE 34 1050, ČSN EN 50 341-1, PNE 33 0000-1, ČSN EN 50 522, ČSN EN 61 936-1, ČSN 73 6005.**
11. Po dokončení stavby připomínáme, že v OP distribučního zařízení je dále zakázáno:
 - a) zřizovat bez souhlasu vlastníka těchto zařízení stavby či umisťovat konstrukce a jiná podobná zařízení, jakož i uskláňovat hořlavé a výbušné látky
 - b) provádět bez souhlasu jeho vlastníka zemní práce
 - c) u nadzemního vedení nechávat růst porosty nad výšku 3 m



- d) u podzemního vedení vysazovat trvalé porosty a přejíždět vedení mechanizmy o celkové hmotnosti nad 6t.
12. V projektové dokumentaci a při stavbě budou respektovány podmínky uvedené ve vyjádření č. 26079258 s platností do 04.11.2022 o existenci zařízení distribuční soustavy ve vlastnictví a provozování ECD a podmínkách práce v jeho blízkosti.
13. Veškerá stavební činnost v OP distribučního a sdělovacího zařízení bude před jejím zahájením konzultována s příslušným správcem zařízení (kontakty na správce zařízení jsou uvedeny v závěru tohoto vyjádření), který stanoví bezpečnostní opatření pro práce v OP příslušného rozvodného zařízení dle platné ČSN EN 50 110-1.
- 14. Veškeré práce s mechanizací, jejichž části se za provozu mohou přiblížit k vodičům v OP nadzemního vedení 22 kV a výkopové práce v OP podzemního vedení 22 kV, je nutno provádět za beznapětového stavu vedení a vypnutí požadujeme objednat nejméně 25 kalendářních dnů předem.**

Kontakty správců zařízení:

VN+NN:

Regionální správa, Ing. Jan Beneš, tel.: 58232-3873,
email: jan.benes@eon.cz

V případě nedodržení vzdáleností a podmínek dle norem a platných právních předpisů nesouhlasíme po ukončení stavby s její kolaudací.

S přátelským pozdravem

E.ON Distribuce, a.s.



E.ON Distribuce, a.s.
F. A. Gerstnera 2151/6
České Budějovice 7
370 01 České Budějovice



naše značka
5002253781

vyřizuje
Hana Vítková

datum
03.12.2020

AGPOL s.r.o.
Jungmannova 153/12
77900 Olomouc

Věc:

Vypracování PD pro stavební povolení - Cesta na Oboře Dobromilice

K.ú. - p.č.: Dobromilice, Doloplazy

Stavebník: Obec Dobromilice, Dobromilice 6, 79825 Dobromilice

Účel stanoviska: Povolení stavby - stavební režim (ÚR+SP)

GasNet, s.r.o., jako provozovatel distribuční soustavy (PDS) a technické infrastruktury, zastoupený GasNet Služby, s.r.o., vydává toto stanovisko:

V ZÁJMOVÉM ÚZEMÍ STAVBY SE NACHÁZÍ TATO PLYNÁRENSKÁ ZAŘÍZENÍ A PLYNOVODNÍ PŘÍPOJKY:

- STL plynovod PE 110
- VTL plynovod DN 100

Pro realizaci stavby stanovujeme tyto podmínky:

- Požadujeme zachovat stávající niveletu vozovky (komunikace).
- Dopravní značení musí být umístěno od stávajícího plynárenského zařízení a plynovodních přípojek (dále jen PZ) v minimální vzdálenosti 1 m.
- Při vysazování stromů a okrasných dřevin požadujeme dodržet od stávajícího PZ vzdálenost minimálně 2 m na obě strany.
- Po odtěžení stávající konstrukce komunikace bude podstatně sníženo krytí stávajícího PZ. Proto je vyloučeno použití těžké mechanizace (zejména válců s trny, zemních fréz atd.) přímo nad potrubím. Při provádění prací je třeba věnovat zvýšenou pozornost a opatrnost u míst s odbočkami, kde navrtávací odbočkový T-kus vyčnívá nad vlastní porubí a mohlo by dojít k jeho odtržení. Dále je třeba ověřit polohu přípojek, které jsou nad vlastním potrubím PZ a navíc zpravidla uloženy kolmo na plynovod (tím i komunikaci).

Nové uliční vpusti musí být umístěny v minimální vzdálenosti 0,5 m od obrysu stávajícího PZ.

Povrch nad plynárenským zařízením požadujeme zhotovit z rozebiratelného materiálu (chodníky, vjezdy, parkovací stání atd.).

Nad plynárenským zařízením nesmí být umístěny souběžně obručníky nebo jiné zařízení s pevným základem.

Při realizaci zpevněných ploch je nutné dodržet krytí dle ČSN 73 6005.

V případě, že nebude možné dodržet krytí plynovodu dle ČSN 73 6005, bude nutné provést přeložku těchto plynárenských zařízení tak, aby bylo dosaženo požadovaného krytí. Tyto práce budou provedeny v souladu se zákonem č. 458/2000 Sb. v platném znění jako přeložka plynárenského zařízení na náklady investora.

Pokud realizace stavby vyvolá výškovou nebo směrovou úpravu trasy plynárenského zařízení, bude toto posuzováno jako přeložka. Náklady budou hrazeny investorem stavby.

Toto stanovisko se netýká žádných úprav plynárenského zařízení v dané lokalitě. Nutno řešit samostatně (<http://www.gasnet.cz/cs/kontakt-system/>).

GasNet Služby, s.r.o.

Plynárenská 499/1 · Zábrdovice · 602 00 Brno · T 555 90 10 10 · www.gasnet.cz

IČ: 27935311 · DIČ: CZ27935311

Zápis do obchodního rejstříku: Krajský soud v Brně, sp. zn. C 57165, dne 26. 7. 2007

Certificate of incorporation: Regional Court in Brno, ref. number C 57165, on 26th July 2007

Zákaznická linka GasNet 555 90 10 10, info@gasnet.cz, www.gasnet.cz

Současně si vyhrazujeme upřesnění nebo rozšíření našich podmínek při zjištění situace na místě.

Veškerou činnost v blízkosti plynárenského zařízení provádět ručně s maximální opatrností.

Před začátkem stavby musí být poloha plynárenského zařízení vytyčena.
(<https://dpo.gasnet.cz/zadost-o-vytyceni>)

Stanovisko odboru EPZ - VTL (Zdeněk Kocourek, E-mail: zdenek.kocourek@gasnet.cz):

Výše uvedenou stavbou bude dotčen vysokotlaký (dále jen VTL) plynovod DN 100.

- ochranné pásmo VTL plynovodu je 4 m na obě strany od plynovodu;
- bezpečnostní pásmo VTL plynovodu DN 100 je 15 m na obě strany od plynovodu;

Se stavbou dle předložené projektové dokumentace souhlasíme, budou-li nadále dodrženy následující podmínky:

1. Stavba bude probíhat v souladu se zákonem číslo 458/2000 Sb., ČSN EN 1594 a TPG 702 04 (Technická pravidla Gas).

2. Před zahájením prací Vám na základě objednání naše zařízení vytyčíme -
<https://dpo.gasnet.cz/zadost-o-vytyceni>

3. Polní cesta:

- komunikační těleso požadujeme situovat tak, aby nadzemní prvky VTL plynovodů (orientační sloupky, propojovací objekty ...) nebyly v tělese komunikace;
- nadzemní prvky je nutné ponechat minimálně 2 m a více od okraje komunikačního tělesa popř. od odvodňovacího příkopu;
- nad VTL plynovod v místě křížení s komunikačním tělesem uložit silniční železobetonové panely v celé šíři. Panely se ukládají kolmo k ose plynovodu, do pískového lože, minimálně 0,8 m (a více) nad plynovod;

4. VŠEOBECNÉ PODMÍNKY:

- nepoškodit nadzemní části VTL plynovodu (orientační sloupky, uzávěry atd.);
- nesnižovat ani nezvyšovat stávající krytí VTL plynovodu;
- v ochranném pásmu VTL plynovodu neskladovat žádný stavební ani jiný materiál;
- odstavování vozidel a techniky provádět 10 m od VTL plynovodu;
- případné dočasné zařízení staveniště (maringotky, mobilní buňky atd.) umístit min. 15 m od plynovodu;
- po dobu stavby požadujeme zabezpečit VTL plynovod proti mechanickému poškození vhodným způsobem (přejezdy zabezpečit silničními panely, ochranné pásmo VTL plynovodu ohraničit výstražnou páskou);

Po dokončení stavebních prací přizvete zaměstnance provozu a údržby sítě GasNet Služby, s.r.o. ke kontrole, vydání souhlasu, provozem nového zařízení a provedení zápisu do stavebního deníku, kontakty na
<https://dpo.gasnet.cz/zadost-o-vytyceni>

GasNet Služby, s.r.o. si vyhrazuje právo vydání případných dalších podmínek, pokud by to okolnosti výstavby vyžadovaly.

V rozsahu této stavby souhlasíme s povolením stavby dle zákona 183/2006 Sb. ve znění pozdějších předpisů. Tento souhlas platí pro územní řízení, řízení o územním souhlasu, veřejnoprávní smlouvy pro umístění stavby, zjednodušené územní řízení, ohlášení, stavební řízení, společné územní a stavební řízení, veřejnoprávní smlouvu o provedení stavby nebo oznámení stavebního záměru s certifikátem autorizovaného inspektora.

V zájmovém území se mohou nacházet plynárenská zařízení jiných vlastníků či správců, případně i dlouhodobě nefunkční/neprovozovaná plynárenská zařízení bez dostupných informací o jejich poloze a vlastnictví.

Plynárenská zařízení a plynovodní přípojky (dále jen PZ) jsou dle ust. § 2925 zákona č. 89/2012 Sb., občanského zákoníku, provozovány jako zařízení zvlášť nebezpečná a z tohoto důvodu jsou chráněna ochranným pásmem dle zákona č. 458/2000 Sb. ve znění pozdějších předpisů.

Rozsah ochranného pásma je stanoven v zákoně 458/2000 Sb. ve znění pozdějších předpisů.

Stavební činnosti je možné realizovat pouze při dodržení podmínek stanovených v tomto stanovisku. Nebudou-li tyto

podmínky dodrženy, budou stavební činnosti považovány dle § 68 zákona č.458/2000 Sb. ve znění pozdějších předpisů za činnost bez našeho předchozího souhlasu. Při každé změně projektu nebo stavby (zejména trasy navrhovaných inženýrských sítí) je nutné požádat o nové stanovisko k této změně.

Nedodržení podmínek uvedených v tomto stanovisku zakládá odpovědnost stavebníka za vzniklé škody.

Za stavební činnosti se pro účely tohoto stanoviska považují všechny činnosti prováděné v ochranném pásmu PZ (tzn. bezvýkopové technologie a terénní úpravy) a činnosti mimo ochranné pásmo, pokud by takové činnosti mohly ohrozit bezpečnost a spolehlivost PZ (např. trhací práce, sesuvy půdy, vibrace, apod.).

Případné zřizování staveniště, skladování materiálů, stavebních strojů apod. bude realizováno mimo ochranné pásmo PZ (není-li ve stanovisku uvedeno jinak).

Při použití nákladních vozidel, stavebních strojů a mechanismů požadujeme zabezpečit případný přejezd přes PZ uložením betonových panelů v místě přejezdu PZ.

PŘI REALIZACI STAVBY BUDOU DODRŽENY TYTO PODMÍNKY PRO PROVÁDĚNÍ STAVEBNÍ ČINNOSTI:

(1) Před zahájením stavební činnosti bude provedeno vytyčení trasy a přesné určení uložení PZ. Vytyčení trasy provede příslušná regionální oblast ZDARMA. Formulář a kontakt naleznete na <https://www.gasnet.cz/cs/ds-vytyceni-pz/>, lze využít QR kód, který je uveden v tomto stanovisku. Při podání žádosti uvede žadatel naši značku (číslo jednací) uvedenou v úvodu tohoto stanoviska a sdělí termín zahájení a ukončení stavby. O provedeném vytyčení trasy bude sepsán protokol. Přesné určení uložení PZ (sondou) je povinen provést stavebník na svůj náklad.
BEZ VYTYČENÍ TRASY A PŘESNÉHO URČENÍ ULOŽENÍ PZ STAVEBNÍKEM NESMÍ BÝT VLASTNÍ STAVEBNÍ ČINNOST ZAHÁJENA. VYTYČENÍ POVAŽUJEME ZA ZAHÁJENÍ STAVEBNÍ ČINNOSTI V OCHRANNÉM A BEZPEČNOSTNÍM PÁSMU PZ. PROTOKOL O VYTYČENÍ MÁ PLATNOST 2 MĚSÍCE.

(2) Stavebník je povinen stavebnímu podnikateli prokazatelně předat kopii tohoto stanoviska. Převzetí kopie stvrdí stavební podnikatel stavebníkovi svým podpisem a zápisem do stavebního deníku. Pracovníci provádějící stavební činnosti budou prokazatelně seznámeni s polohou PZ, rozsahem ochranného pásma a těmito podmínkami.

(3) Bude dodržena mj. ČSN 73 6005, TPG 702 01, TPG 702 04, TPG 700 03, zákon č.458/2000 Sb. ve znění pozdějších předpisů, případně další předpisy související s uvedenou stavbou.

(4) Při provádění stavební činnosti v ochranném pásmu PZ vč. přesného určení uložení PZ je stavebník povinen učinit taková opatření, aby nedošlo k poškození PZ nebo ovlivnění jejich bezpečnosti a spolehlivosti provozu. Nebude použito nevhodného nářadí, zemina bude těžena pouze ručně bez použití pneumatických, elektrických, bateriových a motorových nářadí.

(5) V případě použití bezvýkopových technologií (např. protlaku) bude před zahájením stavební činnosti provedeno úplné obnažení PZ v místě křížení na náklady stavebníka. Technologie musí být navržena tak, aby v místě křížení nebo souběhu s PZ byl dostatečný stranový nebo výškový odstup od PZ, který zajistí nepoškození PZ během prací a to s ohledem na použitou bezvýkopovou technologii a všechny její účinky na okolní terén. V případě, že nemůže být tato podmínka dodržena, nesmí být použita bezvýkopová technologie.

(6) Odkrytá PZ budou v průběhu nebo při přerušení stavební činnosti řádně zabezpečena proti jejich poškození.

(7) Poklopy uzávěrů a ostatních armatur na PZ, vč. hlavních uzávěrů plynu (HUP) na odběrném plynovém zařízení udržovat stále přístupné a funkční po celou dobu trvání stavební činnosti.

(8) Bude zachována hloubka uložení PZ (není-li ve stanovisku uvedeno jinak).

(9) Stavebník je povinen neprodleně oznámit každé i sebemenší poškození PZ (vč. drobných vrypů do PE potrubí, poškození izolace, signalizačního vodiče, výstražné fólie, markeru atd.) na telefon 1239.

(10) Před provedením zásypu výkopu a v průběhu stavby bude provedena kontrola dodržení podmínek stanovených pro stavební činnosti v ochranném pásmu PZ. Povinnost kontroly se vztahuje i na PZ, která nebyla odhalena. Kontrolu provede příslušná regionální oblast (formulář a kontakt naleznete na <https://www.gasnet.cz/cs/ds-vytyceni-pz/>, lze využít QR kód, který je uveden v tomto stanovisku). Při žádosti uvede žadatel naši značku (číslo jednací) uvedenou v úvodu tohoto stanoviska. Kontrolu je třeba objednat min. 5 dnů předem. Předmětem kontroly je také ověření dodržení stanovené odstupové vzdálenosti staveb, které byly povoleny v ochranném a bezpečnostním pásmu PZ.

(11) O provedené kontrole bude sepsán protokol. Bez provedené kontroly nesmí být PZ zasypána. Stavebník je povinen na základě výzvy provozovatele PZ, nebo jeho zástupce doložit průkaznou dokumentaci o nepoškození PZ během výstavby nebo provést na své náklady kontrolní sondy v místě styku stavby s PZ.

(12) PZ budou po kontrole řádně podsypána a obsypána těženým pískem, bude provedeno zhutnění a bude osazena výstražná fólie žluté barvy, vše v souladu s TPG 702 01, TPG 702 04.

(13) Neprodleně po skončení stavební činnosti budou řádně osazeny všechny poklopy a nadzemní prvky PZ.


(14) Pokud stavebník nedodrží podmínky stanovené tímto stanoviskem bude činnost stavebníka vyhodnocena provozovatelem PZ jako narušení ochranného nebo bezpečnostního pásma PZ a budou z toho vyvozeny příslušné důsledky.

Platí pouze pro území vyznačené v příloze tohoto stanoviska a to 24 měsíců ode dne jeho vydání.

V případě dotčení pozemku v majetku společnosti GasNet, s.r.o. je třeba dále projednat smluvní vztah k tomuto pozemku. Kontakt na projednání naleznete na adrese www.gasnet.cz/cs/kontaktni-system/, činnost Smluvní vztahy - pozemky a budovy plynárenských zařízení.

Za správnost a úplnost dokumentace předložené s žádostí včetně jejího souladu s platnými předpisy plně zodpovídá její zpracovatel. Stanovisko nenahrazuje případná další stanoviska k jiným částem stavby.

V případě další korespondence nebo jednání (např. změna stavby) uvádějte naši značku - 5002253781 a datum tohoto stanoviska. Kontakty jsou k dispozici na <https://www.gasnet.cz/cs/kontaktni-system/>.



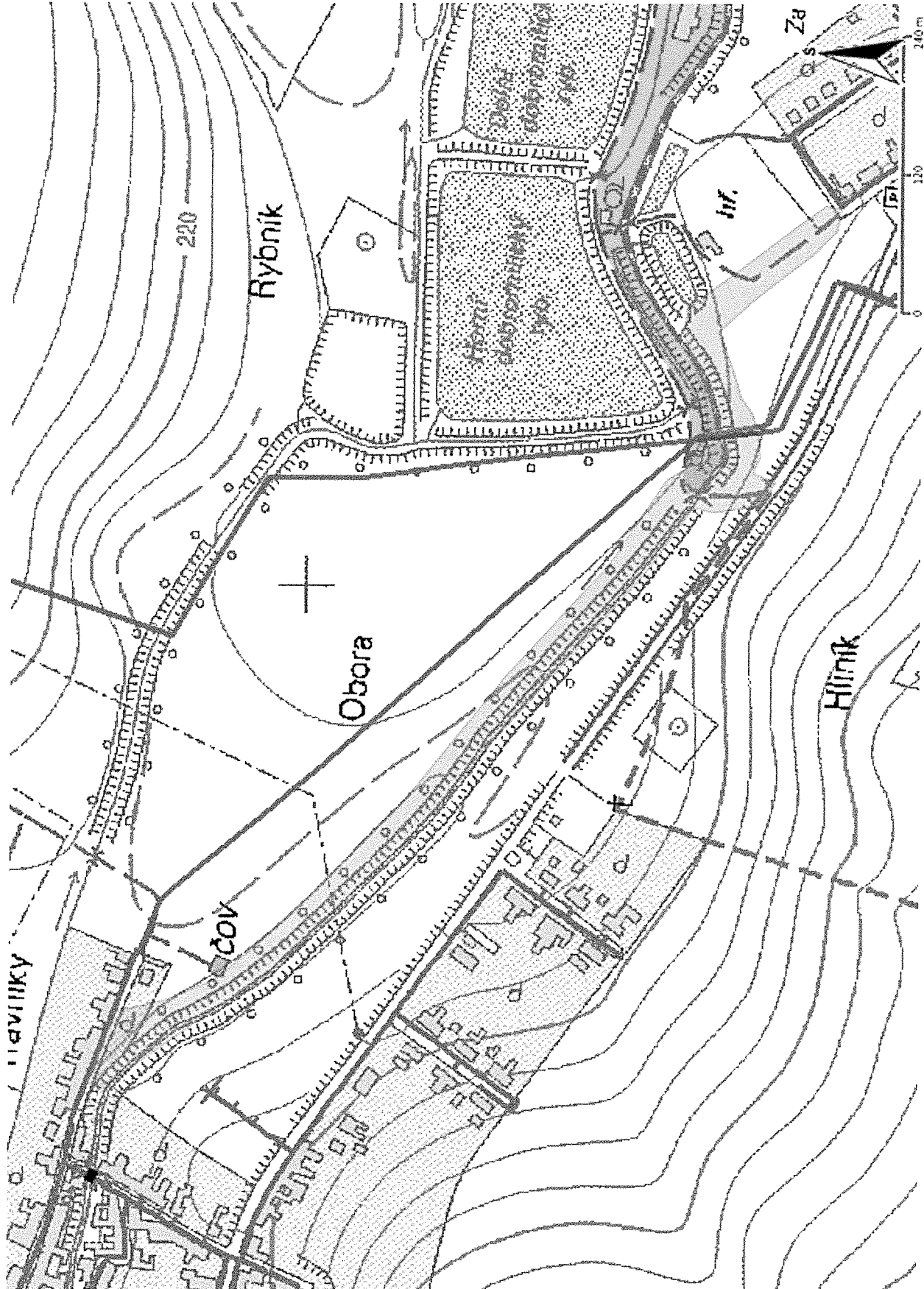
GasNet, s.r.o.
zastoupená společností GasNet Služby, s.r.o., IČ 279 35 311
Hana Vítková
Technik externích požadavků-Morava
Oddělení zpracování ext.požadavků-Morava
+420532228852
hana.vitkova@gasnet.cz



Zažádejte o vytyčení

Přílohy: Orientační zakres plynárenského zařízení, Detailní zakres plynárenského zařízení, Ověřená příloha žadatele

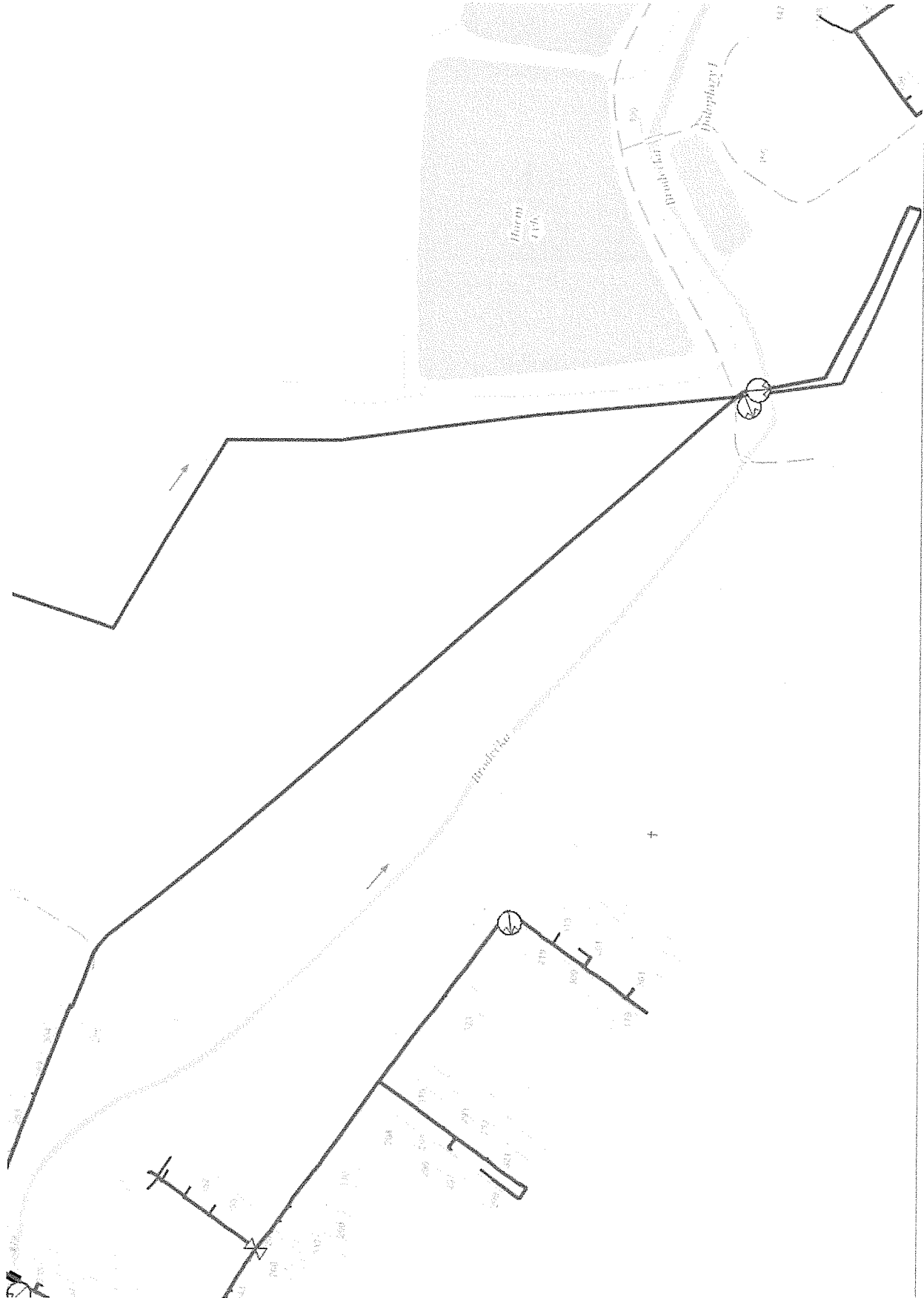
Provozovatel DS: GasNet, s.r.o.; Stavebník: Obec Dobromilice, Dobromilice 6, 79825 Dobromilice. K.ú.: Dobromilice, Doloplazy.



Legenda:

linie plynovodu		regulační stanice
NTL		
STL		
VTL		
VVTL		
nefunkční		
plánovaná stavba před realizací		
ve výstavbě, neuvečeno do provozu		
ochranné zařízení		
kabel		
elektropřípojka		
kabel protikoroziční ochrany		
anodové uzemnění		
stanice katodové ochrany		
pásmo vlivu anodového uzemnění SKAO		
neplynovodní zařízení (linie/ bod)		

Provozovatel DS: GasNet, s.r.o.; Stavebník: Obec Dobromilice, Dobromilice 6, 79825 Dobromilice. K.ú.: Dobromilice, Doloplazy.



Legenda:

linie plynovodu	
	NTL
	STL
	VTL
	VVTL
	nefunkční
	plánovaná stavba před realizací
	ve výstavbě, neuvedeno do provozu
	regulační stanice
	ochranné zařízení
	kabel
	elektropřipojka
	kabel protikoroziční ochrany
	anodové uzemnění
	stanice katodové ochrany
	pásmo vlivu anodového uzemnění SKAO
	neplynovodní zařízení (linie/ bod)



Vyřizuje: Dundáček Petr

E-mail: petr.dundacek@t-mobile.cz

AGPOL s.r.o.
Adrián Hájník
Jungmannova 153/12
77900 Olomouc

Naše značka: E46879/20

V Praze dne: 4.11.2020

Vyjádření a stanovení podmínek pro udělení souhlasu s umístěním stavby v ochranném pásmu sítě technické infrastruktury (TI) společnosti T-Mobile Czech Republic a.s.

Vydané podle § 101 ZÁKONA Č. 127/2005 Sb., o elektronických komunikacích a o změně některých souvisejících zákonů (zákon o elektronických komunikacích – dále jen ZEK), ve znění pozdějších předpisů a §161 zákona č. 183/2006 Sb., o územním plánování a stavebním řádu (stavební zákon) či dle dalších příslušných právních předpisů

Věc: Vypracování PD pro stavební povolení - Cesta na Oboře Dobromilice

Stupeň: Prověření existence sítě

Na základě předložených projektových podkladů dáváme **souhlasné stanovisko k vydání Územního souhlasu / rozhodnutí (Stavebního povolení) a následně souhlas s realizací stavby.**

Dle předložených dokladů nedojde ke kolizi s technickou infrastrukturou společnosti **T-Mobile Czech Republic a.s.**

Toto stanovisko má platnost 1 rok.

Vydané stanovisko nelze prodloužit. Po uplynutí platnosti zadejte žádost o nové stanovisko.

T-Mobile
T-Mobile Czech Republic a.s.
Tomáčkova 2144/1
148 00 Praha 4
IČ 649 49 681, DIČ CZ64949681

Ochrana sítí

Technologický úsek

V případě doplňujících dotazů vždy uvádějte v „Předmětu“ e-mailu číslo jednací.



Příloha č. 1

Rekapitulace žádosti o vyjádření k existenci sítě elektronických komunikací

Číslo žádosti: E46879/20
Název stavby /akce: Vypracování PD pro stavební povolení - Cesta na Oboře Dobromilice
Datum podání žádosti: 4.11.2020
Důvod žádosti: Prověření existence sítě
Popis jiného důvodu žádosti: Spojené územní a stavební řízení
Poznámka:

Žadatel

Firma / organizace: AGPOL s.r.o.
IČ: 28597044
DIČ:
Kontaktní osoba: Adrián Hájník
Adresa: Jungmannova 153/12
Město / obec: Olomouc
PSČ: 77900
Stát:
E-mail: hajnik@agpol.cz
Telefonní číslo: +420735773015

Stavebník

Firma / organizace: Obec Dobromilice
Kontaktní osoba: Ing. Stanislav Mrňka
Adresa: Dobromilice č.p.6
Město / obec: Dobromilice
PSČ: 79825
Stát:
E-mail: ou@dobromilice.cz
Telefonní číslo: +420725131110

Stavba

Výška nad terénem (metry): 0 m
Projektant:
Druh stavby: Ostatní
Hodnota projektu:
Měsíc zahájení stavby:
Měsíc ukončení stavby:

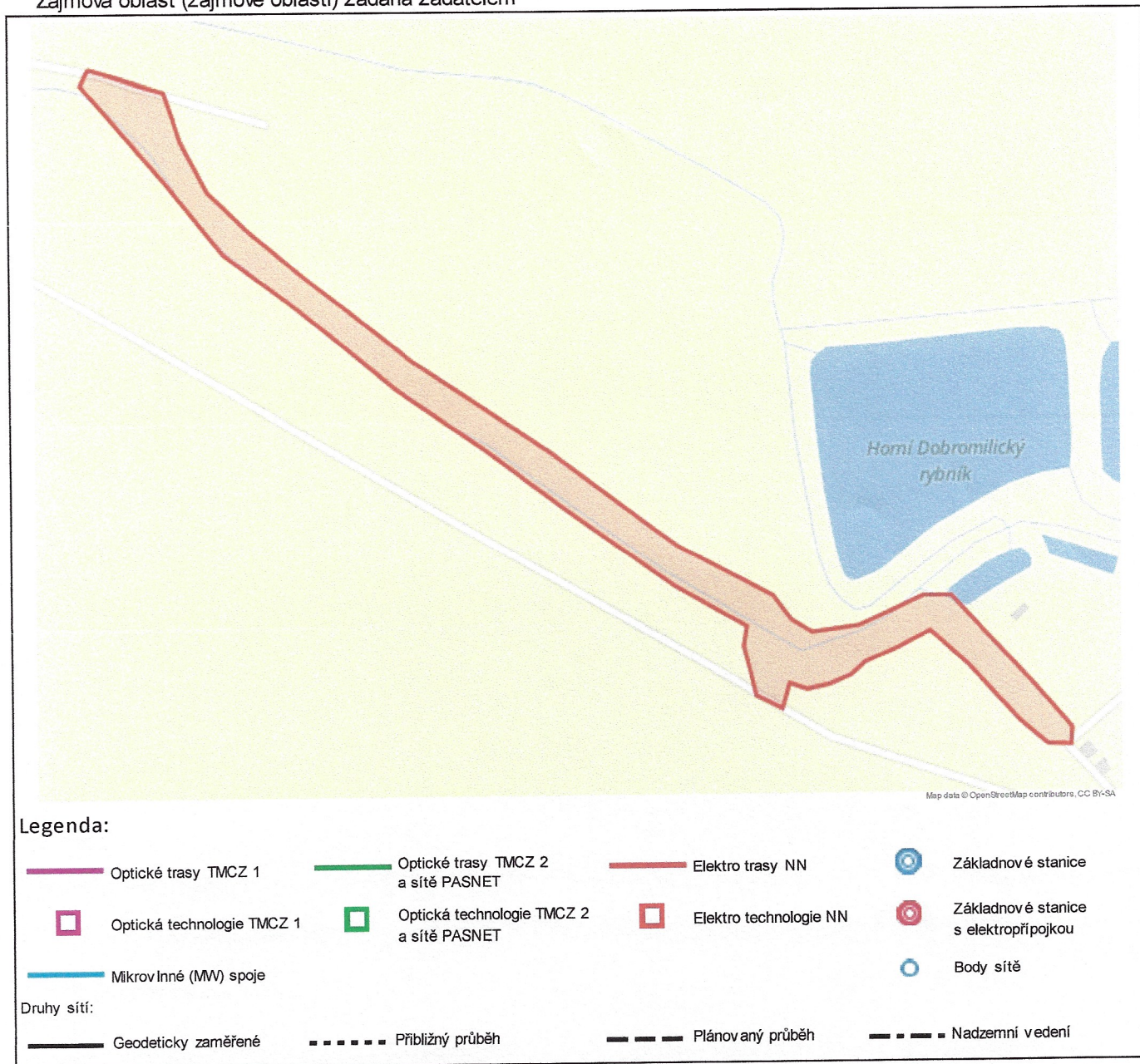
Odeslání stanoviska

E-mail: hajnik@agpol.cz

Příloha č. 2

Situační plánek

Zájmová oblast (zájmové oblasti) zadaná žadatelem



Geometrie zájmové oblasti (zájmových oblastí) žádosti ve formátu WKT a souřadnicovém systému S-JTSK. Zkopírováním textu lze geometrii zobrazit v jakémkoli softwaru podporujícím formát WKT.

POLYGON((-557432.86 -1146811.19,-557371.75 -1146835.6,-557361.82 -1146878.46,-557343.8 -1146922.32,-557314.5 -1146957.64,-557261.58 -1147012.94,-557188.56 -1147085.17,-557080.44 -1147172.94,-556981.72 -1147263.63,-556907.1 -1147314.03,-556893.71 -1147336.65,-556877.44 -1147348.96,-556837.75 -1147347.57,-556780.8 -1147327.92,-556757.78 -1147330.5,-556728.61 -1147370.19,-556687.14 -1147425.55,-556668.38 -1147451.61,-556670.77 -1147465.37,-556690.08 -1147462.73,-556711.25 -1147441.3,-556749.88 -1147390.76,-556778.72 -1147358.48,-556807.56 -1147370.12,-556836.13 -1147379.12,-556849.36 -1147388.64,-556867.88 -1147394.2,-556887.19 -1147396.05,-556901.22 -1147389.7,-556909.42 -1147409.55,-556930.06 -1147396.58,-556936.41 -1147354.51,-556931.91 -1147337.84,-556989.16 -1147296.37,-557071.08 -1147223.28,-557134.22 -1147165.6,-557203.87 -1147107.46,-557276.4 -1147033.84,-557336.42 -1146976.09,-557378 -1146911.6,-557440.8 -1146822.7,-557432.86 -1146811.19))



AGPOL s.r.o.
Adrián Hájník
Jungmannova 153/12
779 00 Olomouc

V Praze, 4.11.2020

Naše zn.: **MW9910161193226581**

Věc: vyjádření k žádosti k akci **"Vypracování PD pro stavební povolení - Cesta na Oboře Dobromilice"**

Společnost Vodafone Czech Republic a.s. (dále jen „Vodafone“), se sídlem Praha 5, náměstí Junkových 2, IČ: 25788001, zapsaná dne 13.8. 1999 v obchodním rejstříku vedeném Městským soudem v Praze pod spisovou značkou B.6064 a společnost Vantage Towers, s.r.o. se sídlem Závěšova 502/5, Nusle, 140 00 Praha 4, zapsaná v obchodním rejstříku vedeném u Městského soudu v Praze pod sp. zn. C 330005, IČO: 09056009, DIČ: CZ09056009 zastoupená Vodafone na základě plné moci Vám sděluje, že dle Vámi podané žádosti ze dne **4.11.2020**, která je nedílnou součástí tohoto vyjádření,

souhlasí s realizací projektu.

Ve Vámi zadaném zájmovém území a v uvedené výšce (výška stavby: 0 m, výška jeřábu: 0 m) se nenachází žádné podzemní ani nadzemní vedení.


Platnost vyjádření je **1 rok** od data vydání. Vyjádření je platné pouze v rámci předmětného projektu a pro důvod vydání vyjádření stanovený žadatelem v žádosti.

Vyjádření pozbývá platnosti uplynutím doby platnosti, změnou rozsahu zájmového území i změnou důvodu vydání vyjádření uvedeného v žádosti, to vše v závislosti na tom, která ze skutečností rozhodná pro pozbytí platnosti tohoto vyjádření nastane nejdříve. Po skončení platnosti si musíte podat novou žádost na adrese <https://www.zadostovyjadreni.cz/vodafone/>.

S pozdravem

v.z. Nora Hlásenská
Vodafone Czech Republic a. s.
náměstí Junkových 2808/2
150 00 Praha 5

Tel.: 775012847
E-mail: nora.hlasenska1@vodafone.com


Vodafone Czech Republic a.s.
náměstí Junkových 2, 155 00 Praha 5
IČO: 25788001, DIČ: CZ25788001
tel: 775 971 111, fax: 775 971 922

Seznam příloh/přiložených souborů:

Zadost_MW9910161193226581.pdf

